

Schéma de couverture  
de risques  
en sécurité incendie


300

DB22\_annexe cartographique

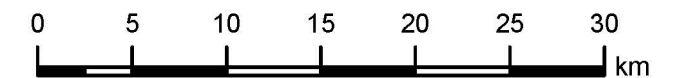
Projet de construction d'une usine de fabrication  
d'engrais à Bécancour 6211-10-019

# Carte 1

LOCALISATION DE LA MRC  
ET DU CENTRE DU QUÉBEC



1:400 000



Source:  
Base de données topographiques du Québec (BDTQ)  
Base de données topographiques administratives du Québec (BDTA)  
Données de la MRC de Bécancour  
©Tous droits réservés, 2009  
Avril 2009

Projection cartographique:  
Mercator Transverse Modifié, Fuseau 18  
North American Datum 1983



# Carte 2

## PÉRIMÈTRES URBAINS

### LÉGENDE

 PÉRIMÈTRE URBAIN

#### HYDROGRAPHIE

 COURS D'EAU

 PLAN D'EAU

#### LIMITES ADMINISTRATIVES

 LIMITES DE SECTEURS

 LIMITES MUNICIPALES

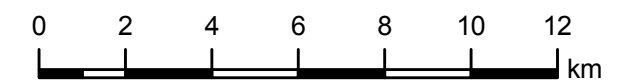
 LIMITES DE MRC

 LIMITES RÉGIONALES ET DE MRC

 RÉSEAU ROUTIER PRINCIPAL

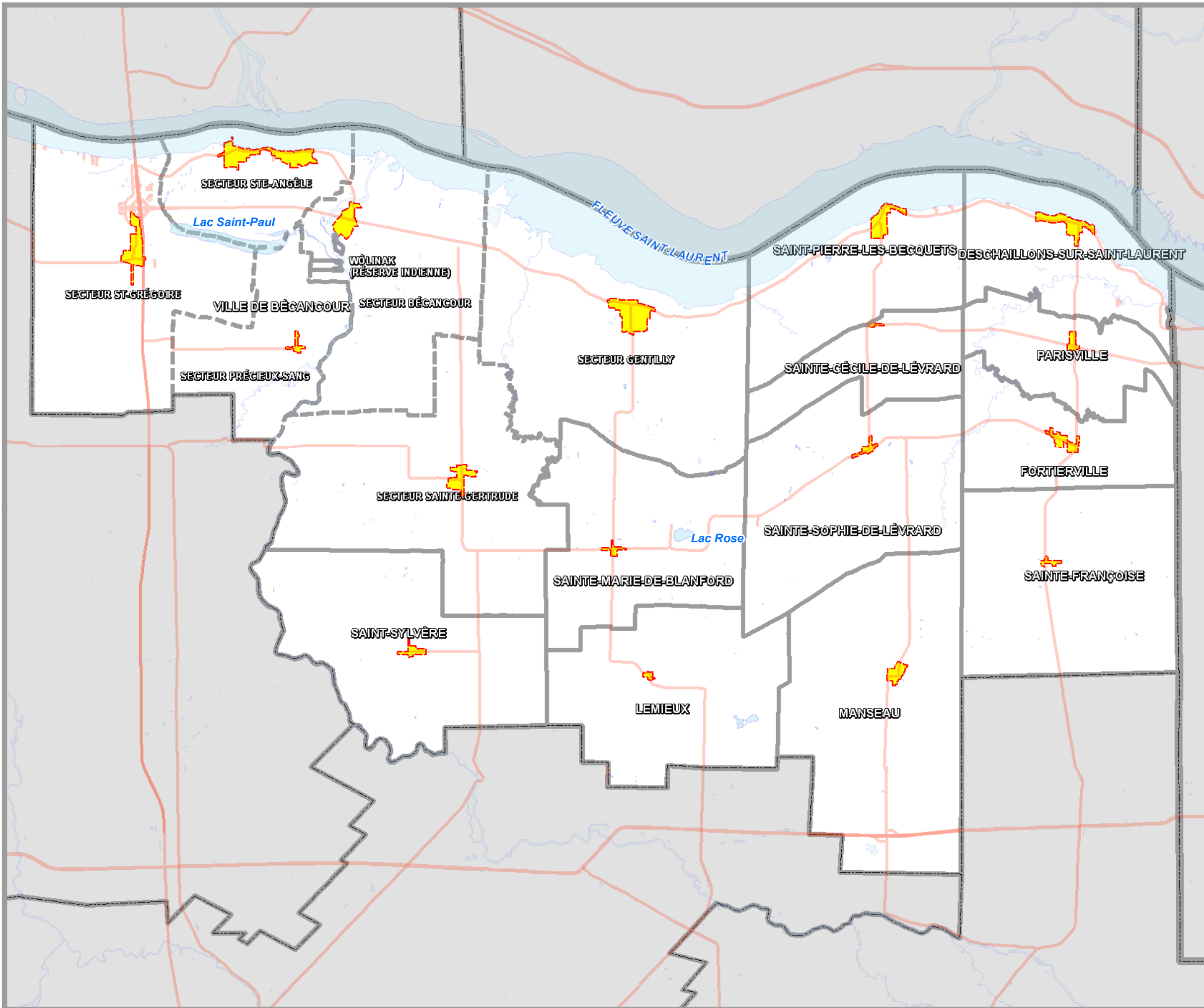


1:175 000



Source:  
Base de données topographiques du Québec (BDTQ)  
Base de données topographiques administratives du Québec (BDTA)  
Données de la MRC de Bécancour  
©Tous droits réservés, 2009  
Avril 2009

Projection cartographique:  
Mercator Transverse Modifié, Fuseau 18  
North American Datum 1983



# Carte 3






## RÉSEAU HYDROGRAPHIQUE

### LÉGENDE

#### HYDROGRAPHIE

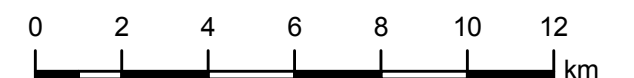
-  COURS D'EAU
-  PLAN D'EAU

#### LIMITES ADMINISTRATIVES

-  LIMITES DE SECTEURS
-  LIMITES MUNICIPALES
-  LIMITES DE MRC
-  LIMITES RÉGIONALES ET DE MRC
-  RÉSEAU ROUTIER PRINCIPAL

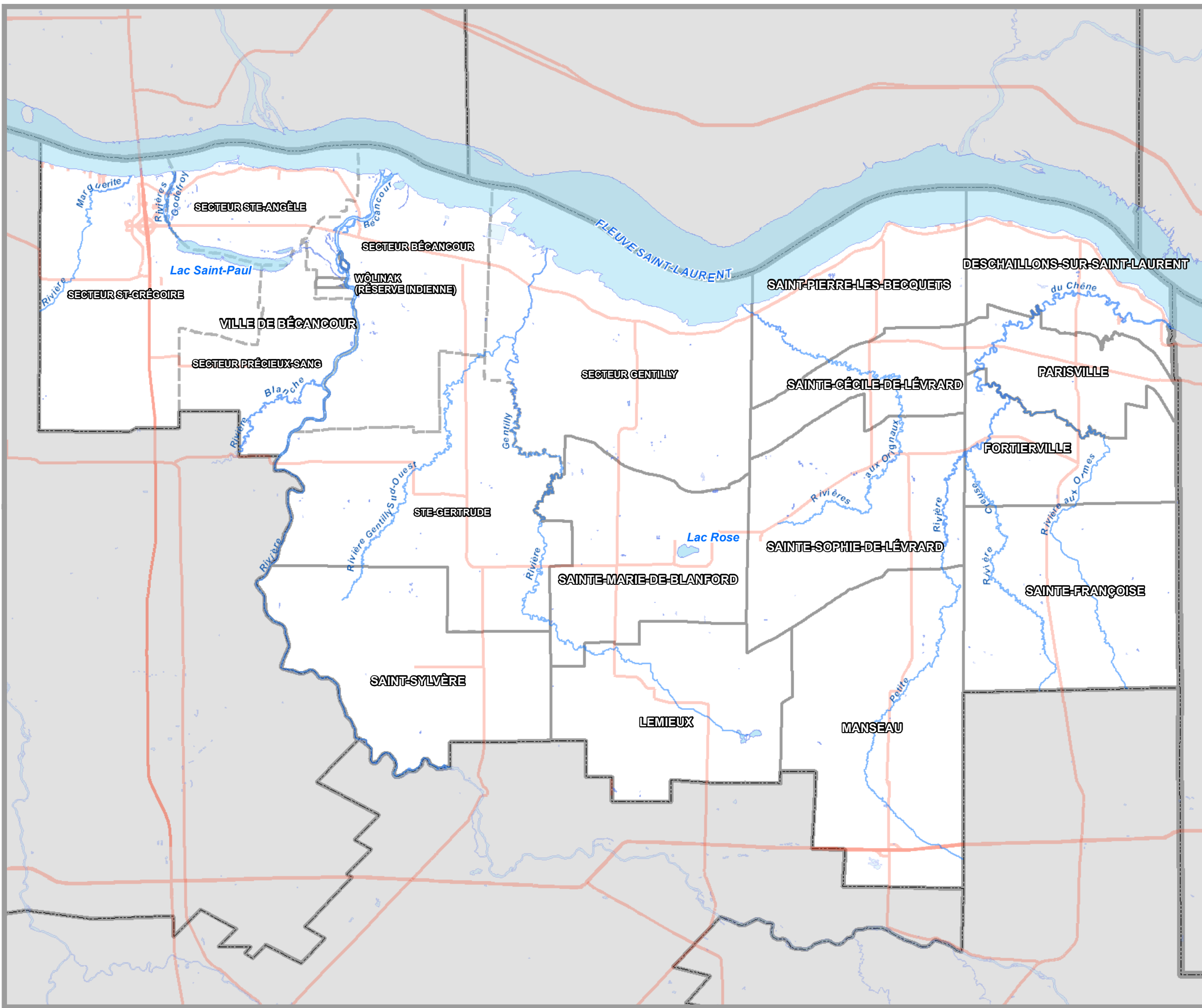


1:175 000



Source:  
Base de données topographiques du Québec (BDTQ)  
Base de données topographiques administratives du Québec (BDTA)  
Données de la MRC de Bécancour  
©Tous droits réservés, 2009  
Avril 2009

Projection cartographique:  
Mercator Transverse Modifié, Fuseau 18  
North American Datum 1983



















# Carte 4



## AFFECTATIONS DU TERRITOIRE

### LÉGENDE






#### GRANDES AFFECTATIONS

 Agricole (AG)	 Industrielle légère (I-LE-1)
 Agroforestière (AG-F)	 Industrielle légère (I-LE-2)
 Conservation (C)	 Industrielle légère (I-LE-3)
 Faunique (F)	 Rurale (RU-1)
 Récréo-forestière (RE-F)	 Rurale (RU-2)
 Forestière (FOR)	 Urbaine (URB-1)
 Récréative (REC)	 Urbaine (URB-2)
 Industrielle lourde (I-LO-1)	 Villégiature

#### HYDROGRAPHIE

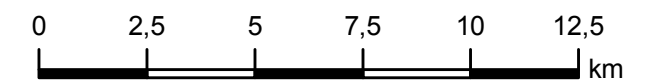
 COURS D'EAU
 PLAN D'EAU

#### LIMITES ADMINISTRATIVES

 LIMITES DE SECTEURS
 LIMITES MUNICIPALES
 LIMITES DE MRC
 LIMITES RÉGIONALES ET DE MRC
 RÉSEAU ROUTIER PRINCIPAL

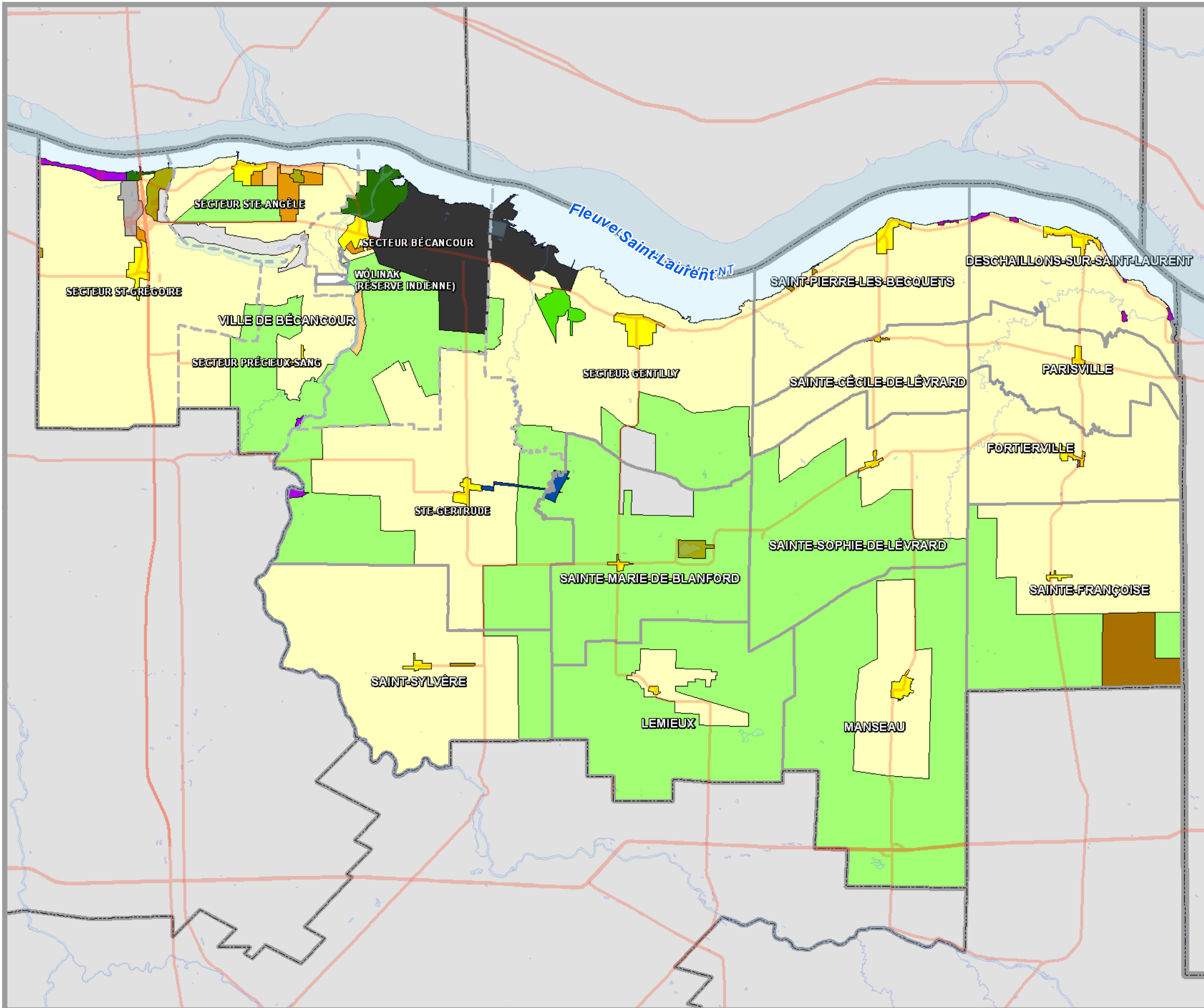


1:175 000

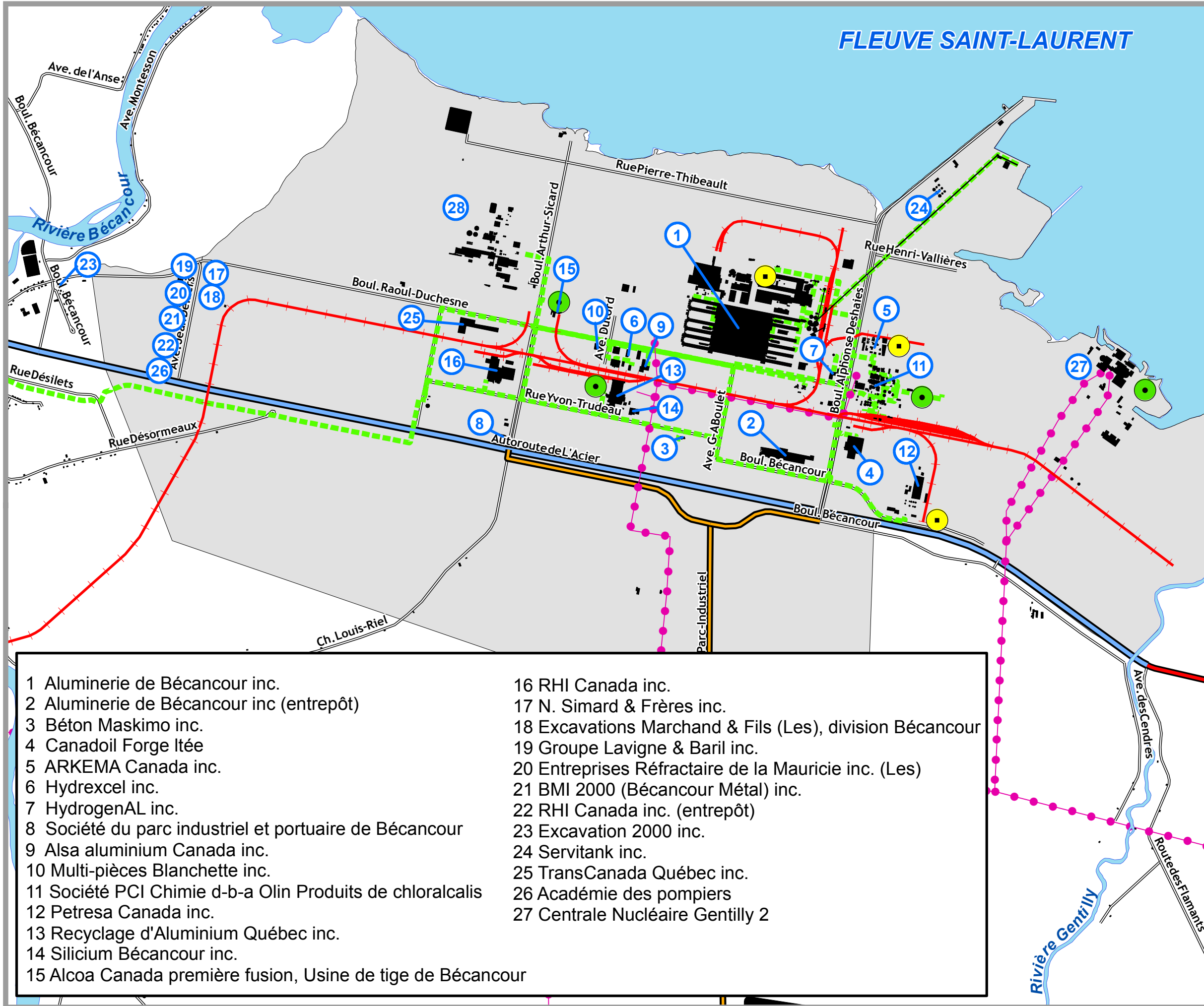


Source:  
Base de données topographiques du Québec (BDTQ)  
Base de données topographiques administratives du Québec (BDTA)  
Données de la MRC de Bécancour  
©Tous droits réservés, 2008  
Juin 2008

Projection cartographique:  
MTM Fuseau 8, NAD 1983







# Carte 5

## PARC INDUSTRIEL ET PORTUAIRE DE BÉCANCOUR

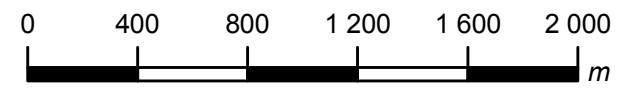
### LÉGENDE

- BÂTIMENTS
- SERVICE DE SÉCURITÉ INCENDIE
- BRIGADE DE SÉCURITÉ INCENDIE
- RÉSEAU D'UTILITÉ PUBLIC**
- CONDUIT DE GAZ NATUREL
- LIGNES ÉLECTRIQUES
- CHEMIN DE FER
- LIMITES ADMINISTRATIVES**
- ZONE INDUSTRIELLE
- RÉSEAU ROUTIER**
- AUTOROUTE
- ROUTE NATIONALE
- ROUTE RÉGIONALE
- ROUTE COLLECTRICE
- ROUTE LOCALE
- HYDROGRAPHIE**
- COURS D'EAU
- PLAN D'EAU

- |   |  |
|---|--|
| 1 Aluminerie de Bécancour inc.                              | 16 RHI Canada inc.                                       |
| 2 Aluminerie de Bécancour inc (entrepôt)                    | 17 N. Simard & Frères inc.                               |
| 3 Béton Maskimo inc.  | 18 Excavations Marchand & Fils (Les), division Bécancour |
| 4 Canadoil Forge ltée                                       | 19 Groupe Lavigne & Baril inc.                           |
| 5 ARKEMA Canada inc.  | 20 Entreprises Réfractaire de la Mauricie inc. (Les)     |
| 6 Hydrexcel inc.  | 21 BMI 2000 (Bécancour Métal) inc.                       |
| 7 HydrogenAL inc.   | 22 RHI Canada inc. (entrepôt)                            |
| 8 Société du parc industriel et portuaire de Bécancour      | 23 Excavation 2000 inc.                                  |
| 9 Alsa aluminium Canada inc.                                | 24 Servitank inc.  |
| 10 Multi-pièces Blanchette inc.                             | 25 TransCanada Québec inc.                               |
| 11 Société PCI Chimie d-b-a Olin Produits de chloralcalis   | 26 Académie des pompiers                                 |
| 12 Petresa Canada inc.                                      | 27 Centrale Nucléaire Gentilly 2                         |
| 13 Recyclage d'Aluminium Québec inc.                        |  |
| 14 Silicium Bécancour inc.                                  |  |
| 15 Alcoa Canada première fusion, Usine de tige de Bécancour |  |



1:27 500



Source:  
 Base de données topographiques du Québec (BDTQ)  
 Base de données topographiques administratives du Québec (BDTA)  
 Données de la MRC de Bécancour  
 Site Internet de la SPIEPB  
 ©Tous droits réservés, 2009  
 Avril 2009

Projection cartographique:  
 MTM Fuseau 8, NAD 1983





## Carte 6

### RÉSEAU DE COMMUNICATION

#### LÉGENDE

##### LIMITES ADMINISTRATIVES

- LIMITES DE SECTEURS
- LIMITES MUNICIPALES
- LIMITES DE MRC
- LIMITES RÉGIONALES ET DE MRC

##### RÉSEAU ROUTIER

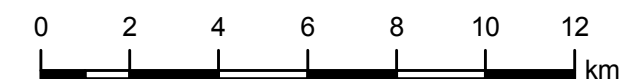
- AUTOROUTE
- ROUTE NATIONALE
- ROUTE RÉGIONALE
- ROUTE COLLECTRICE
- ROUTE LOCALE
- CHEMIN DE FER

##### HYDROGRAPHIE

- COURS D'EAU
- PLAN D'EAU

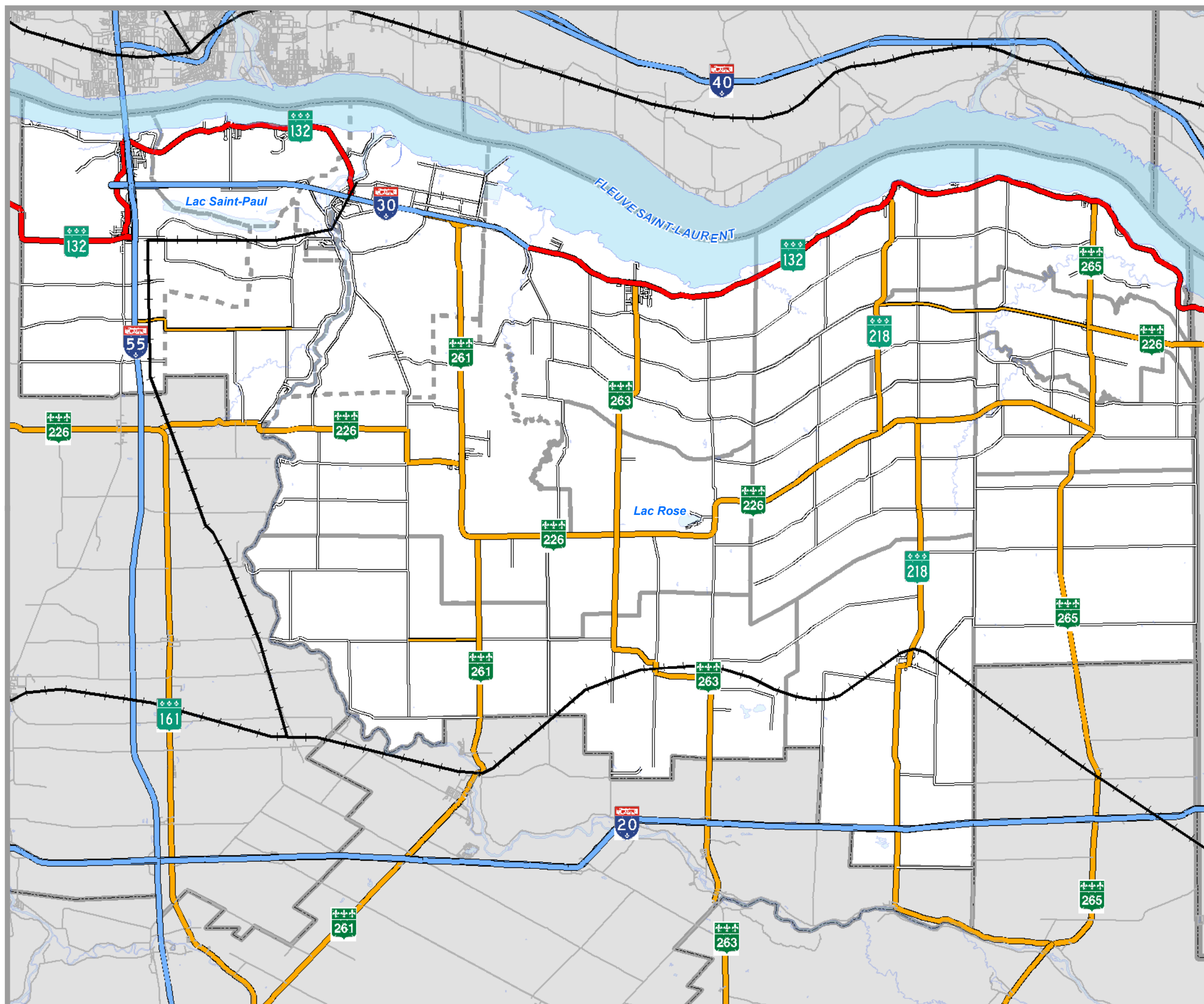


1:170 000



Source:  
Base de données topographiques du Québec (BDTQ)  
Base de données topographiques administratives du Québec (BDTA)  
Données de la MRC de Bécancour  
©Tous droits réservés, 2009  
Avril 2009

Projection cartographique:  
Mercator Transverse Modifié, Fuseau 18  
North American Datum 1983







# Carte 6.1





## CHEMINS FERMÉES L'HIVER

### LÉGENDE

#### ACCESSIBILITÉ AU RÉSEAU ROUTIER

-  CHEMIN FERMÉE L'HIVER
-  CHEMIN ACCESSIBLE EN TOUT TEMPS

#### LIMITES ADMINISTRATIVES

-  LIMITES DE SECTEURS
-  LIMITES MUNICIPALES
-  LIMITES DE MRC
-  LIMITES RÉGIONALES ET DE MRC

#### HYDROGRAPHIE

-  PLAN D'EAU



1:170 000



Source:  
Base de données topographiques du Québec (BDTQ)  
Base de données topographiques administratives du Québec (BDTA)  
Données de la MRC de Bécancour  
©Tous droits réservés, 2009  
Avril 2009

Projection cartographique:  
Mercator Transverse Modifié, Fuseau 18  
North American Datum 1983

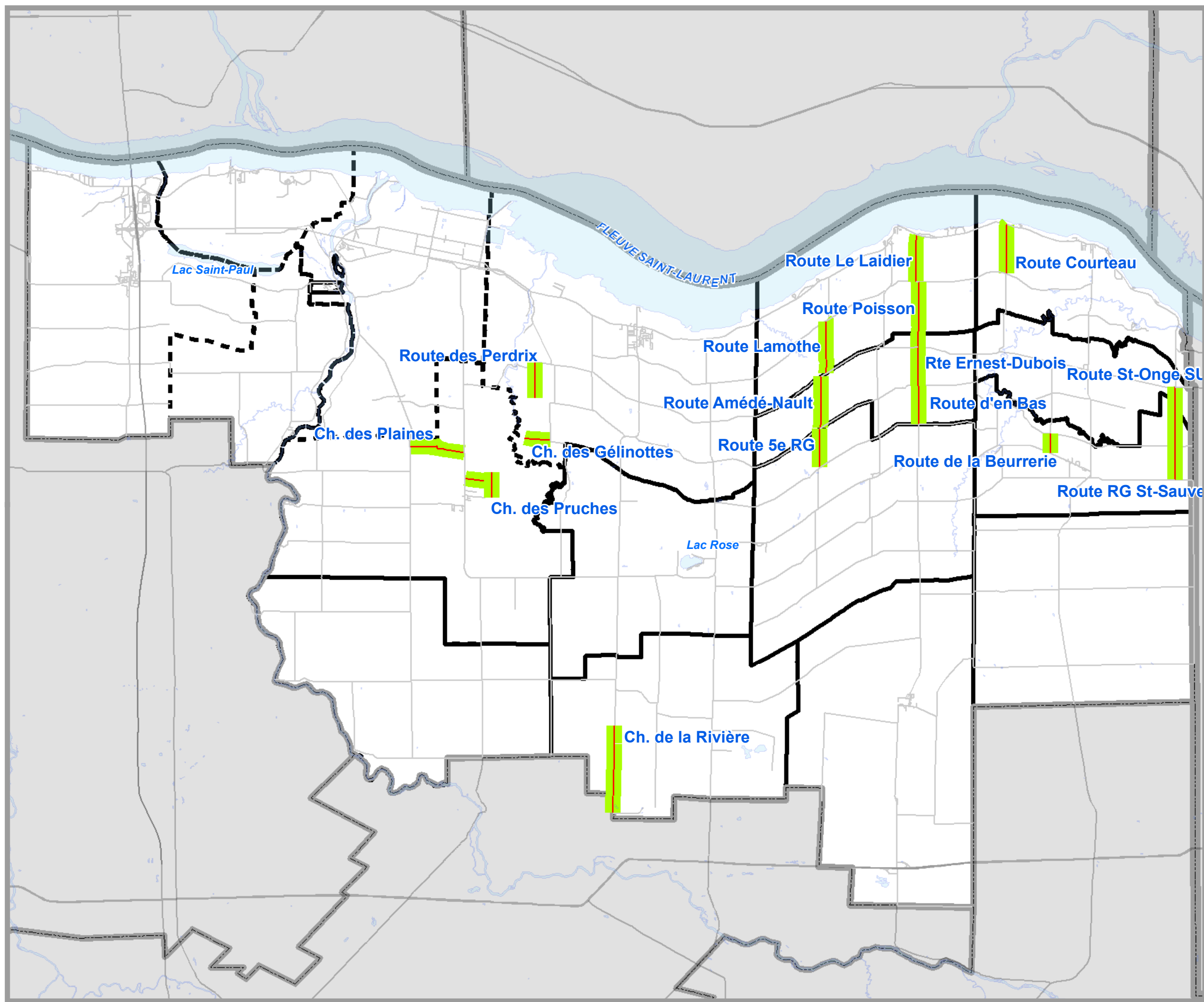






Schéma de couverture  
de risques  
en sécurité incendie

## Carte 7

### PROTECTION INCENDIE DU TERRITOIRE ACTUEL

#### LÉGENDE

- ★ CASERNE DE LA MRC
- ★ CASERNE HORS MRC

#### SECTEURS D'INTERVENTION

- VILLE DE BÉCANCOUR
- DESCHAILLONS-SUR-SAINT-LAURENT
- FORTIERVILLE
- LEMIEUX; MANSEAU
- SAINTE-PIERRE-LES-BECQUETS
- SAINTE-SOPHIE-DE-LÉVRARD

#### HYDROGRAPHIE

- COURS D'EAU
- PLAN D'EAU

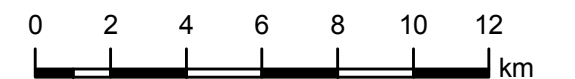
#### LIMITES ADMINISTRATIVES

- LIMITES DE SECTEURS
- LIMITES MUNICIPALES
- LIMITES DE MRC
- LIMITES RÉGIONALES ET DE MRC

— RÉSEAU ROUTIER PRINCIPAL



1:200 000



Source:  
Base de données topographiques du Québec (BDTQ)  
Base de données topographiques administratives du Québec (BDTA)  
Données de la MRC de Bécancour  
©Tous droits réservés, 2009  
Avril 2009

Projection cartographique:  
Mercator Transverse Modifié, Fuseau 18  
North American Datum 1983

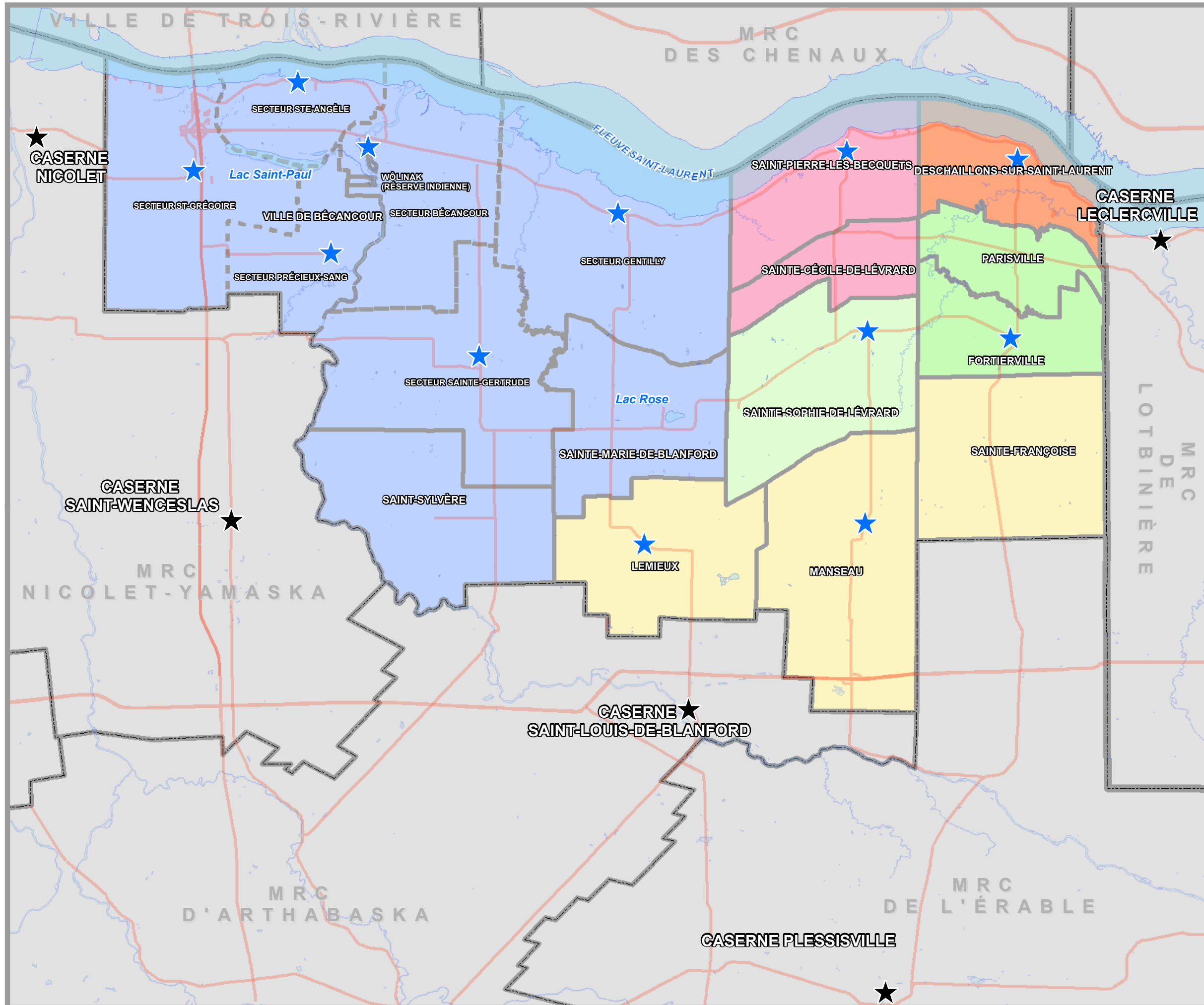




Schéma de couverture  
de risques  
en sécurité incendie

## Carte 8

### AUTRES DOMAINES D'INTERVENTION

#### LÉGENDE

 SAUVETAGE NAUTIQUE

 PREMIER RÉPONDANT

#### PINCE DE DÉSINCARCÉRATION

 TERRITOIRE COUVERT PAR  
LA VILLE DE BÉCANCOUR

 TERRITOIRE COUVERT PAR  
LA MUNICIPALITÉ DE LOTBINIÈRE

 TERRITOIRE COUVERT PAR  
LA VILLE DE PLESSISVILLE

#### HYDROGRAPHIE

 COURS D'EAU

 PLAN D'EAU

#### LIMITES ADMINISTRATIVES

 LIMITES DE SECTEURS

 LIMITES MUNICIPALES

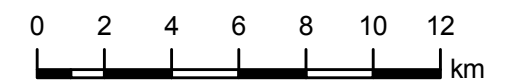
 LIMITES DE MRC

 LIMITES RÉGIONALES ET DE MRC

 RÉSEAU ROUTIER PRINCIPAL

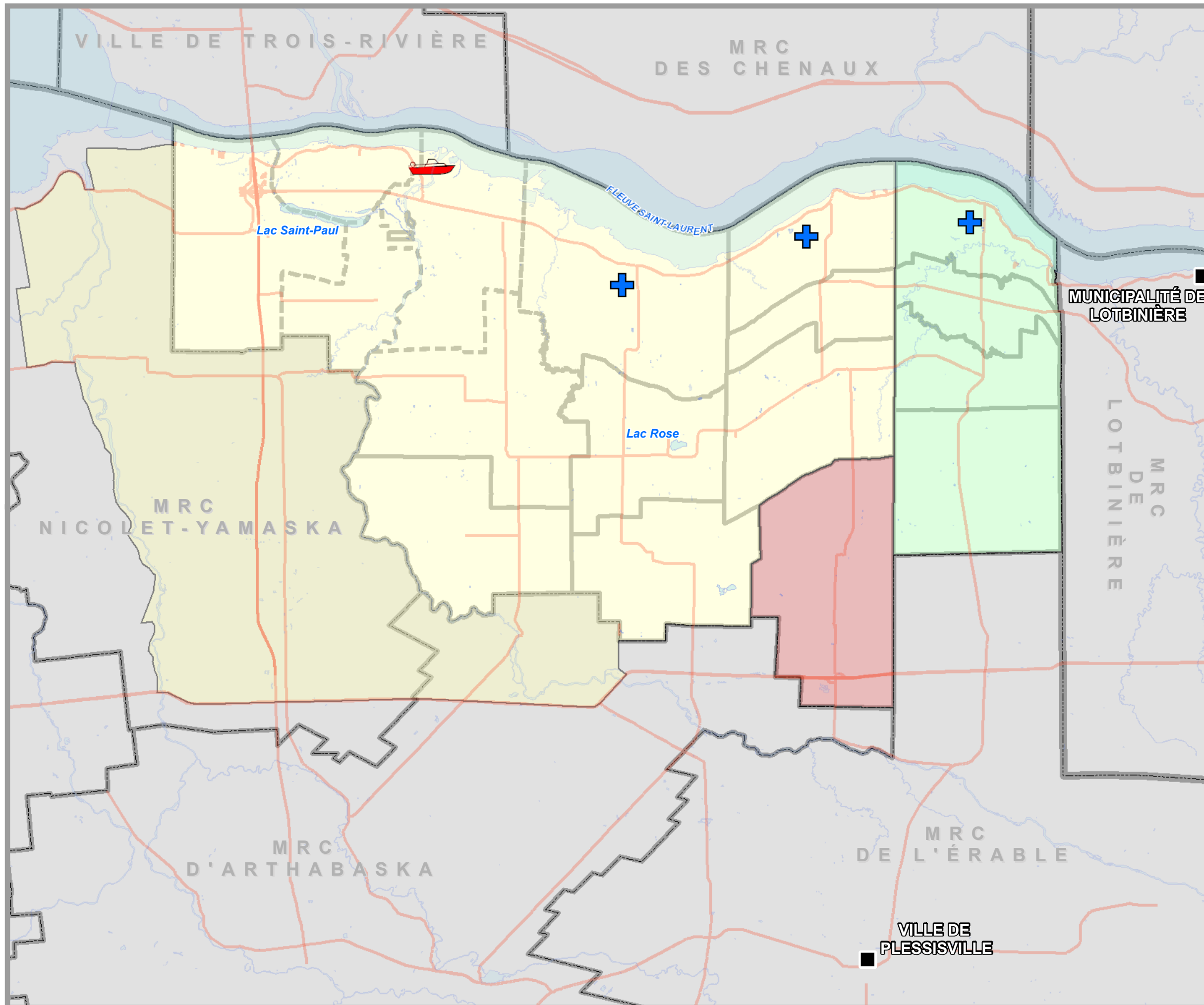


1:225 000



Source:  
Base de données topographiques du Québec (BDTQ)  
Base de données topographiques administratives du Québec (BDTA)  
Données de la MRC de Bécancour  
©Tous droits réservés, 2009  
Avril 2009

Projection cartographique:  
Mercator Transverse Modifié, Fuseau 18  
North American Datum 1983







# Carte 9

## PROTECTION INCENDIE DU TERRITOIRE 2008-2012

### LÉGENDE

- CASERNE INCENDIE
- CASERNE PROJETÉE
- CASERNE HORS MRC ACTUELLE
- CASERNE HORS MRC PROJETÉE

### SECTEUR D'INTERVENTION

- SERVICE DE SÉCURITÉ DE LA VILLE DE BÉCANCOUR
- SERVICE DE SÉCURITÉ RÉGIONAL DE LA MRC DE BÉCANCOUR

### HYDROGRAPHIE

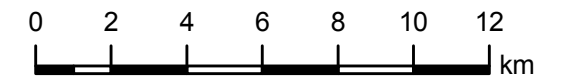
- COURS D'EAU
- PLAN D'EAU

### LIMITES ADMINISTRATIVES

- LIMITES DE SECTEURS
- LIMITES MUNICIPALES
- LIMITES DE MRC
- LIMITES RÉGIONALES ET DE MRC
- RÉSEAU ROUTIER PRINCIPAL

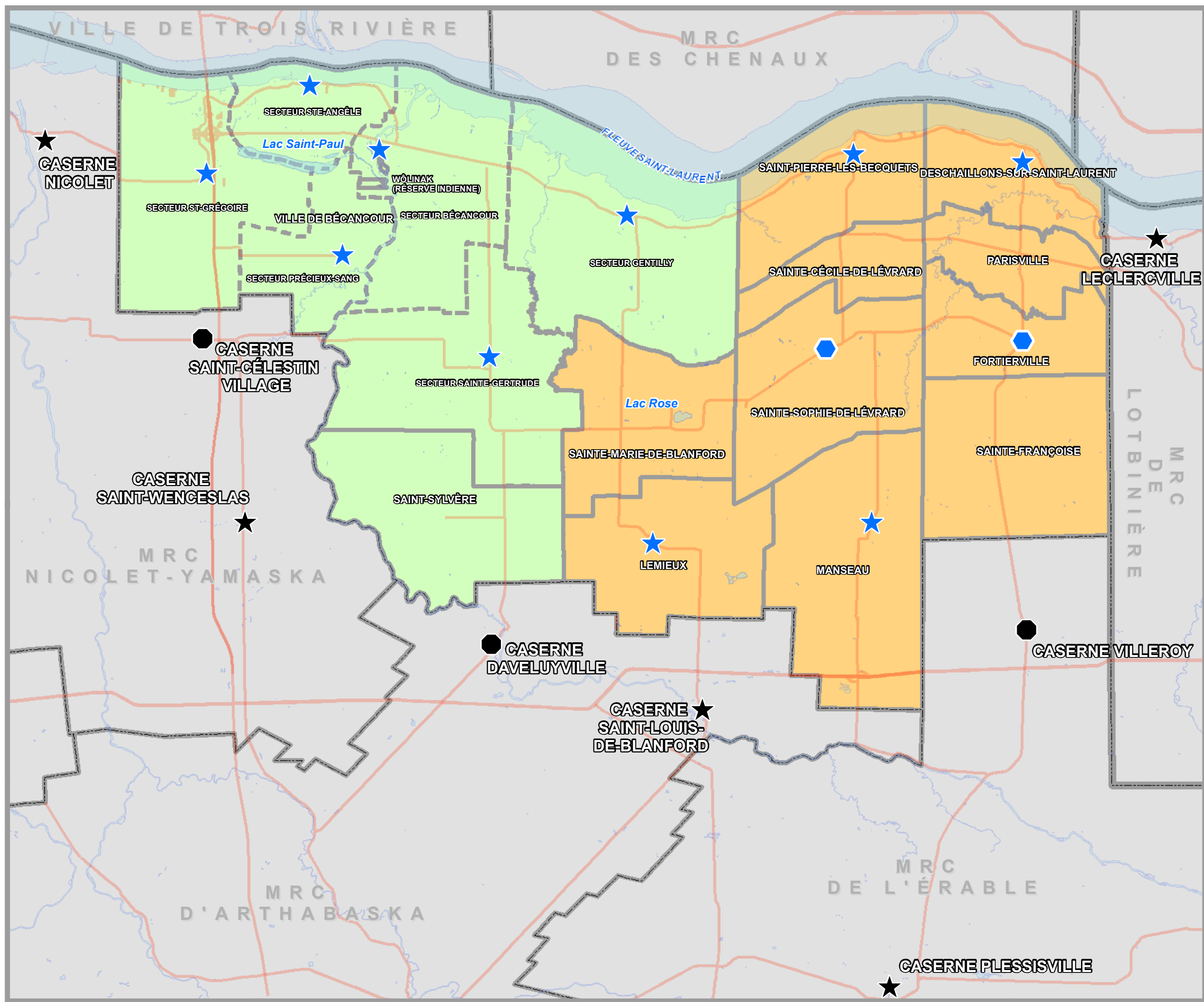


1:200 000



Source:  
 Base de données topographiques du Québec (BDTQ)  
 Base de données topographiques administratives du Québec (BDTA)  
 Données de la MRC de Bécancour  
 ©Tous droits réservés, 2009  
 Avril 2009

Projection cartographique:  
 Mercator Transverse Modifié, Fuseau 18  
 North American Datum 1983



# Carte 10

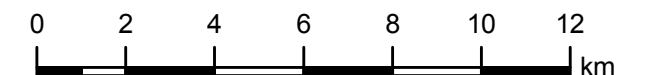
## DISPONIBILITÉ ACTUELLE DES VÉHICULES DE PROTECTION INCENDIE

### LÉGENDE

- ★ CASERNE
- ★ CASERNE HORS MRC
- TYPE DE VÉHICULE**
-  AUTOPOMPE
-  AUTOPOMPE CITERNE
-  CITERNE
-  POSTE DE COMMANDEMENT
-  UNITÉ URGENCE
- HYDROGRAPHIE**
-  COURS D'EAU
-  PLAN D'EAU
- LIMITES ADMINISTRATIVES**
-  LIMITES DE SECTEURS
-  LIMITES MUNICIPALES
-  LIMITES DE MRC
-  LIMITES RÉGIONALES ET DE MRC
-  RÉSEAU ROUTIER PRINCIPAL

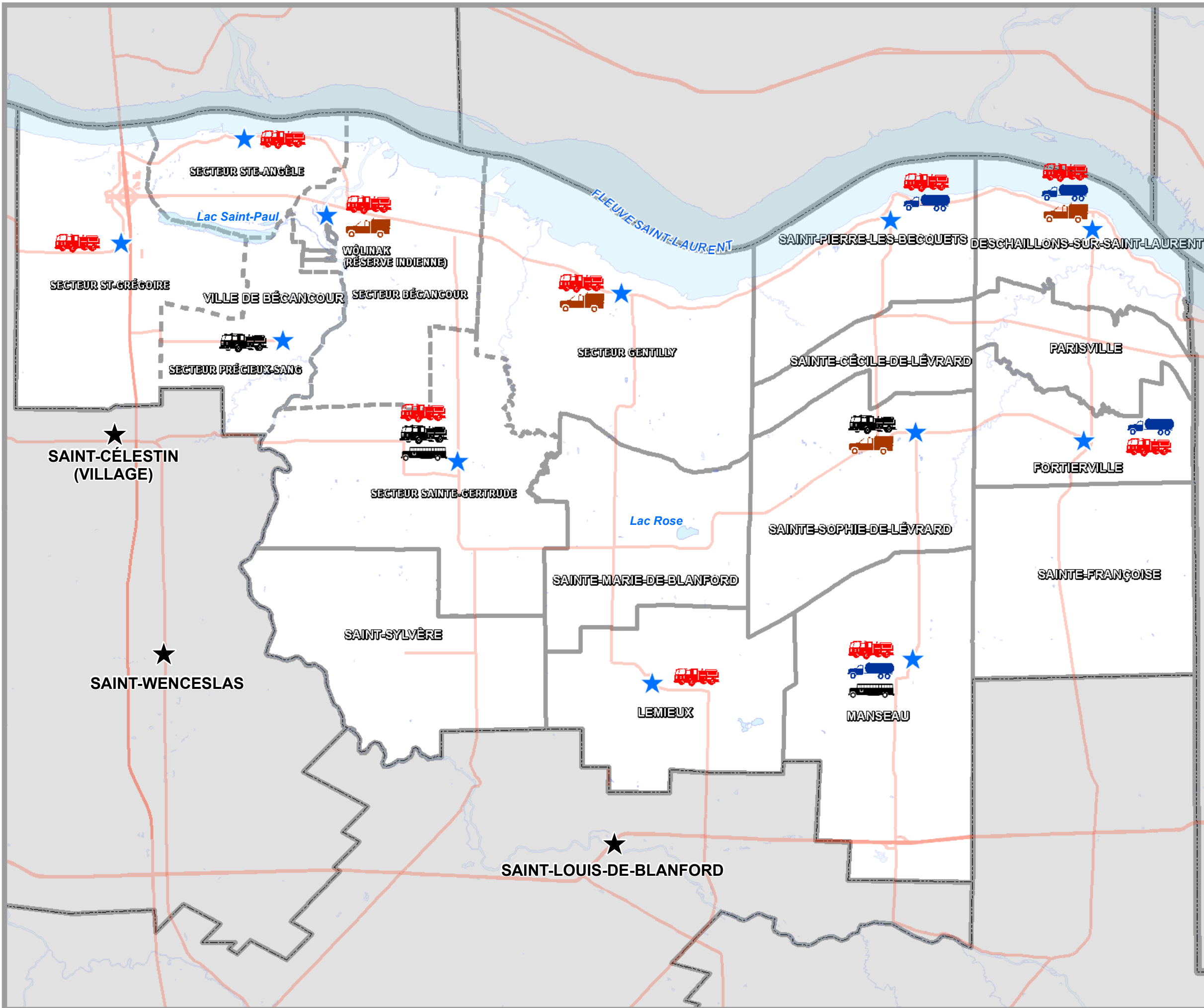


1:170 000



Source:  
Base de données topographiques du Québec (BDTQ)  
Base de données topographiques administratives du Québec (BDTA)  
Données de la MRC de Bécancour  
©Tous droits réservés, 2009  
Avril 2009

Projection cartographique:  
Mercator Transverse Modifié, Fuseau 18  
North American Datum 1983










# Carte 11

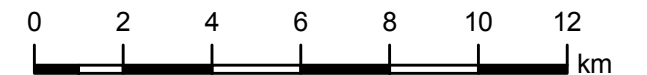
## ACQUISITION OU REMPACEMENT DES VÉHICULES DE PROTECTION INCENDIE

### LÉGENDE

-  CASERNE
-  CASERNE HORS MRC
- TYPE DE VÉHICULE**
-  AUTOPOMPE
-  AUTOPOMPE CITERNE
-  CITERNE
-  POSTE DE COMMANDEMENT
-  UNITÉ URGENCE
- A : AJOUT  ANNÉE
- R : REMPLACEMENT 
- HYDROGRAPHIE**
-  COURS D'EAU
-  PLAN D'EAU
- LIMITES ADMINISTRATIVES**
-  LIMITES DE SECTEURS
-  LIMITES MUNICIPALES
-  LIMITES DE MRC
-  LIMITES RÉGIONALES ET DE MRC
-  RÉSEAU ROUTIER PRINCIPAL

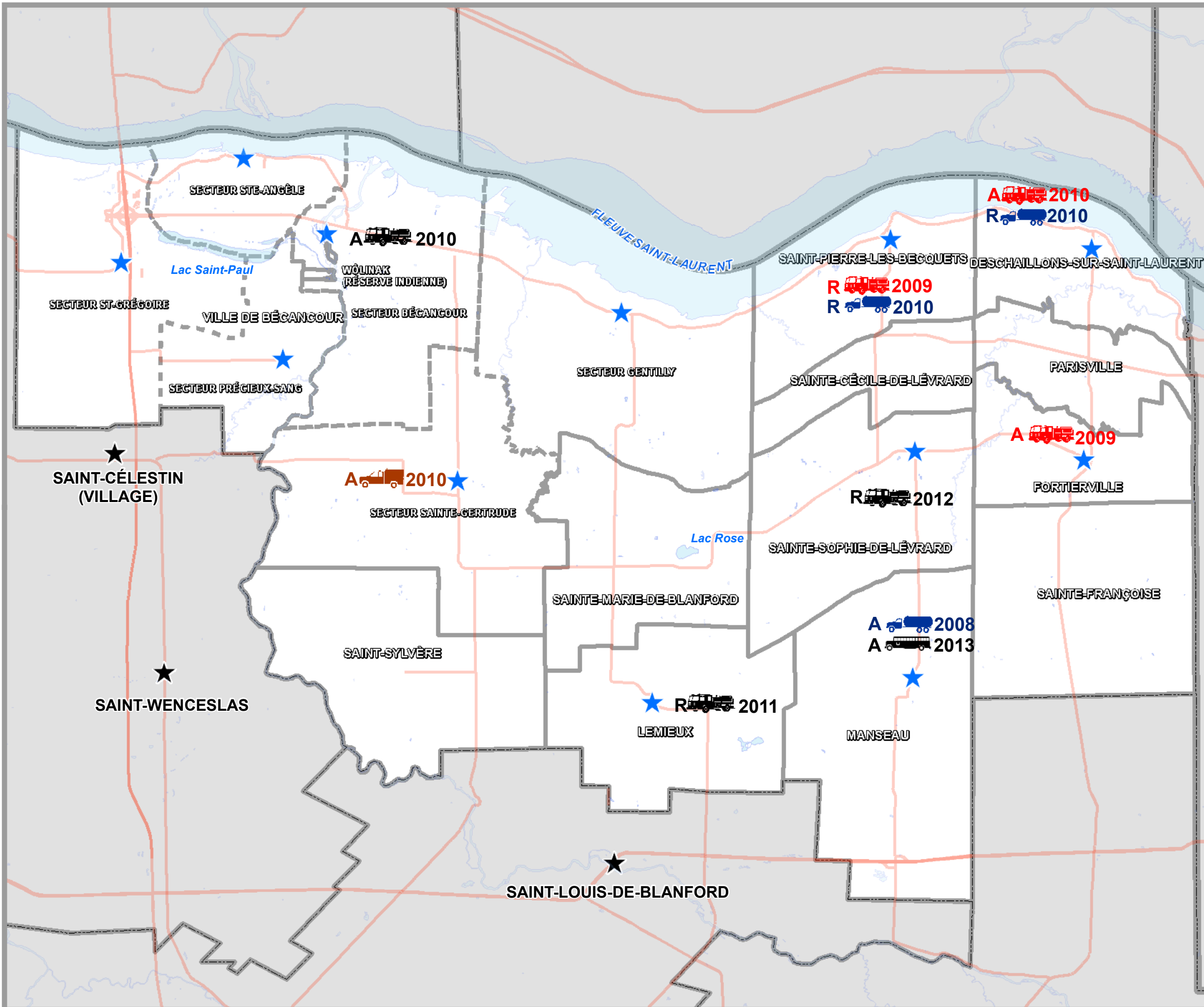


1:170 000



Source:  
Base de données topographiques du Québec (BDTQ)  
Base de données topographiques administratives du Québec (BDTA)  
Données de la MRC de Bécancour  
©Tous droits réservés, 2009  
Avril 2009

Projection cartographique:  
Mercator Transverse Modifié, Fuseau 18  
North American Datum 1983



# Carte 12

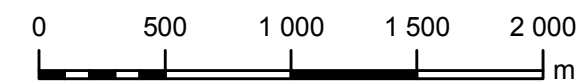
## ANALYSES DES RISQUES MUNICIPALITÉ DE DESCHAILLONS-SUR- SAINT-LAURENT

### LÉGENDE

-  CASERNE
-  PÉRIMÈTRE URBAINS
- TYPE DE RISQUE**
  -  FAIBLE
  -  MOYEN
  -  ÉLEVÉ
  -  TRÈS ÉLEVÉ
- HYDROGRAPHIE**
  -  COURS D'EAU
  -  PLAN D'EAU
- LIMITES ADMINISTRATIVES**
  -  LIMITES DE SECTEURS
  -  LIMITES MUNICIPALES
  -  LIMITES RÉGIONALES ET DE MRC
  -  RÉSEAU ROUTIER

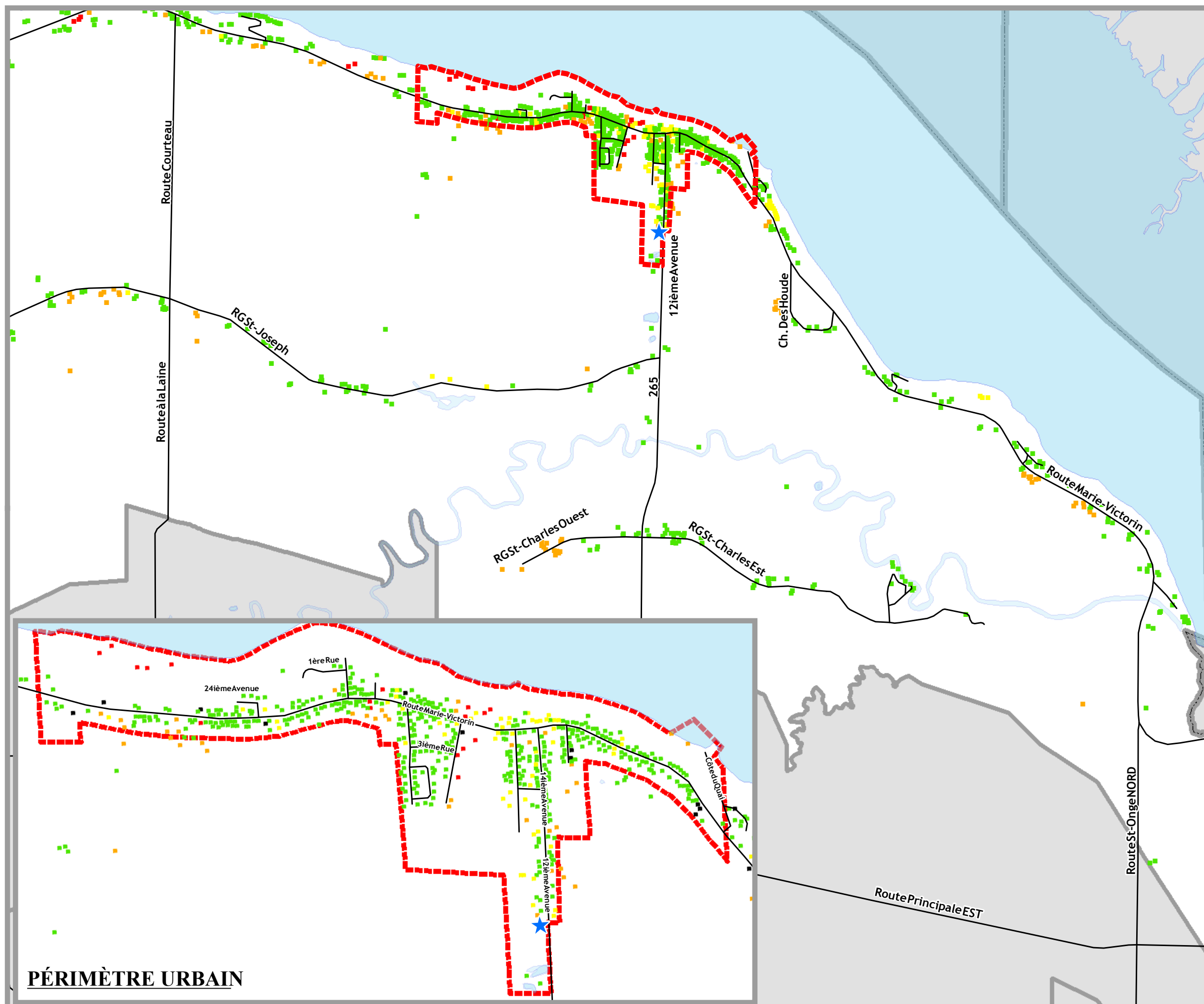


1:30 000



**Source:**  
Base de données topographiques du Québec (BDTQ)  
Base de données topographiques administratives du Québec (BDTA)  
Données de la MRC de Bécancour  
©Tous droits réservés, 2009  
Avril 2009

**Projection cartographique:**  
Mercator Transverse Modifié, Fuseau 18  
North American Datum 1983



**PÉRIMÈTRE URBAIN**



# Carte 13

## ANALYSES DES RISQUES MUNICIPALITÉ DE FORTIERVILLE

### LÉGENDE

- ★ CASERNE
- ▭ PÉRIMÈTRE URBAINS

#### TYPE DE RISQUE

- FAIBLE
- MOYEN
- ÉLEVÉ
- TRÈS ÉLEVÉ

#### HYDROGRAPHIE


- ~ COURS D'EAU
- ☁ PLAN D'EAU

#### LIMITES ADMINISTRATIVES

- ▭ LIMITES DE SECTEURS
- ▭ LIMITES MUNICIPALES
- ▭ LIMITES RÉGIONALES ET DE MRC
- RÉSEAU ROUTIER

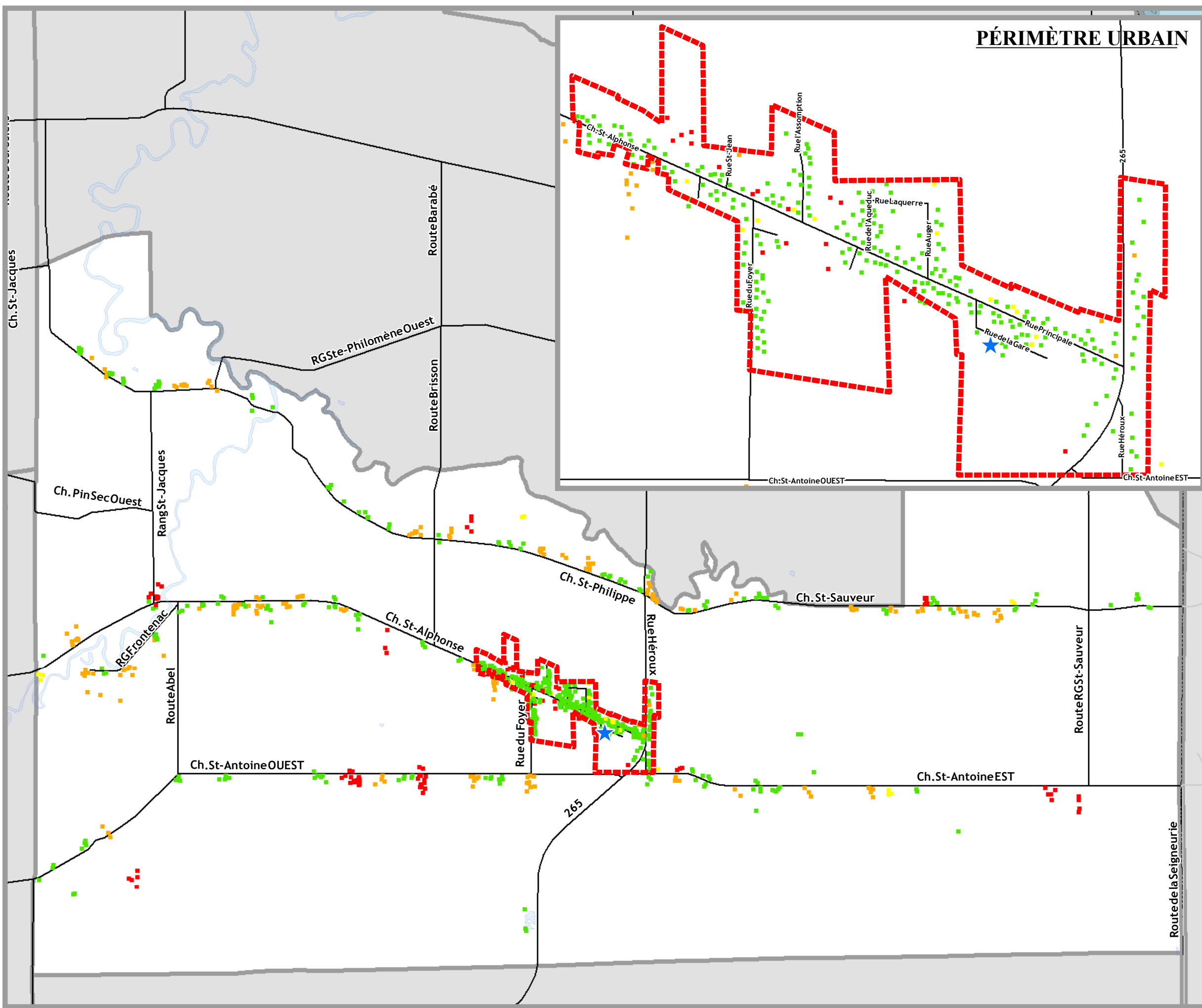


1:32 500



Source:  
Base de données topographiques du Québec (BDTQ)  
Base de données topographiques administratives du Québec (BDTA)  
Données de la MRC de Bécancour  
©Tous droits réservés, 2009  
Avril 2009



Projection cartographique:  
Mercator Transverse Modifié, Fuseau 18  
North American Datum 1983



# Carte 14

## ANALYSES DES RISQUES MUNICIPALITÉ DE LEMIEUX

### LÉGENDE

-  CASERNE
-  PÉRIMÈTRE URBAINS





#### TYPE DE RISQUE

-  FAIBLE
-  MOYEN
-  ÉLEVÉ
-  TRÈS ÉLEVÉ

#### HYDROGRAPHIE

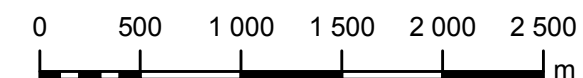
-  COURS D'EAU
-  PLAN D'EAU

#### LIMITES ADMINISTRATIVES

-  LIMITES DE SECTEURS
-  LIMITES MUNICIPALES
-  LIMITES DE MRC
-  RÉSEAU ROUTIER

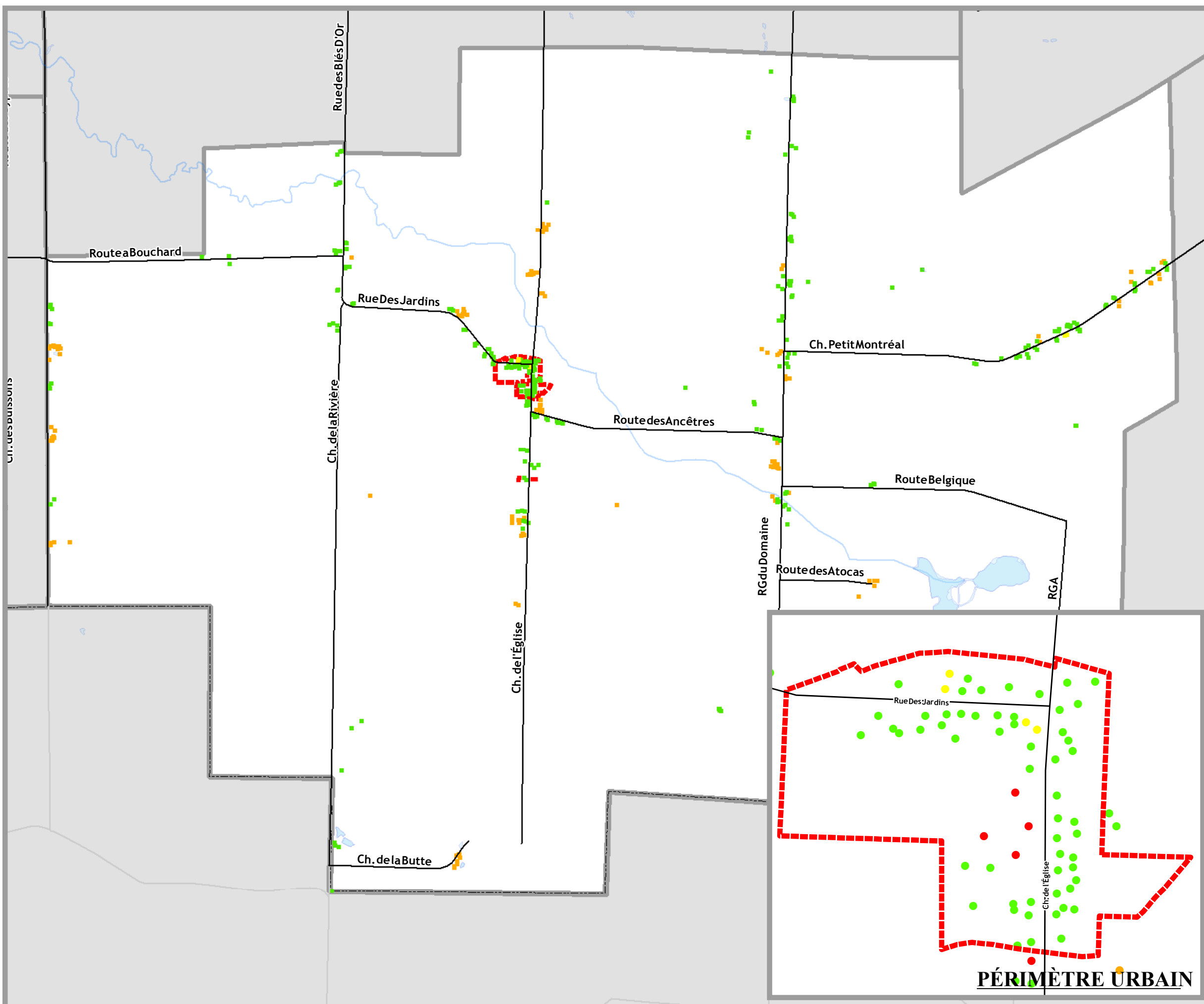


1:37 500



**Source:**  
Base de données topographiques du Québec (BDTQ)  
Base de données topographiques administratives du Québec (BDTA)  
Données de la MRC de Bécancour  
©Tous droits réservés, 2009  
Avril 2009

**Projection cartographique:**  
Mercator Transverse Modifié, Fuseau 18  
North American Datum 1983



**PÉRIMÈTRE URBAIN**





Schéma de couverture  
de risques  
en sécurité incendie

## Carte 15

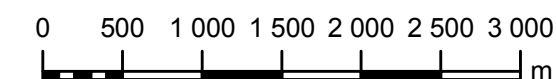
### ANALYSES DES RISQUES MUNICIPALITÉ DE MANSEAU

#### LÉGENDE

-  CASERNE
-  PÉRIMÈTRE URBAINS
- TYPE DE RISQUE**
  -  FAIBLE
  -  MOYEN
  -  ÉLEVÉ
  -  TRÈS ÉLEVÉ
- HYDROGRAPHIE**
  -  COURS D'EAU
  -  PLAN D'EAU
- LIMITES ADMINISTRATIVES**
  -  LIMITES DE SECTEURS
  -  LIMITES MUNICIPALES
  -  LIMITES DE MRC
  -  RÉSEAU ROUTIER

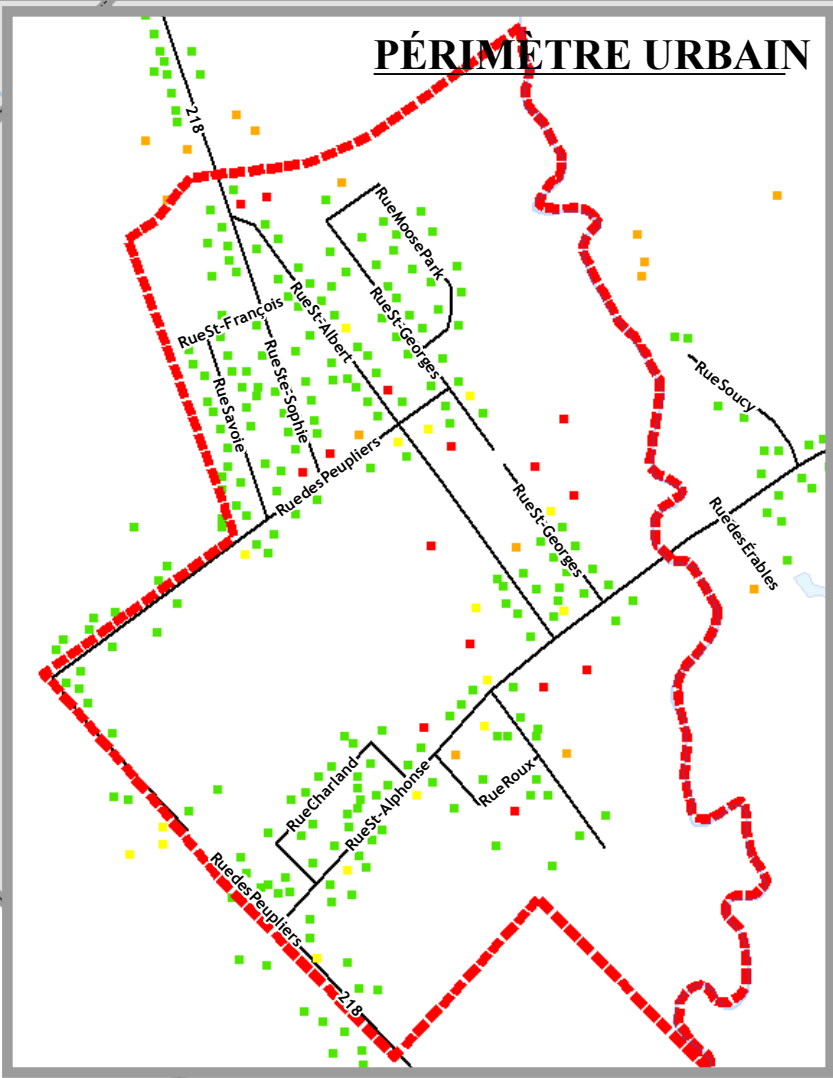
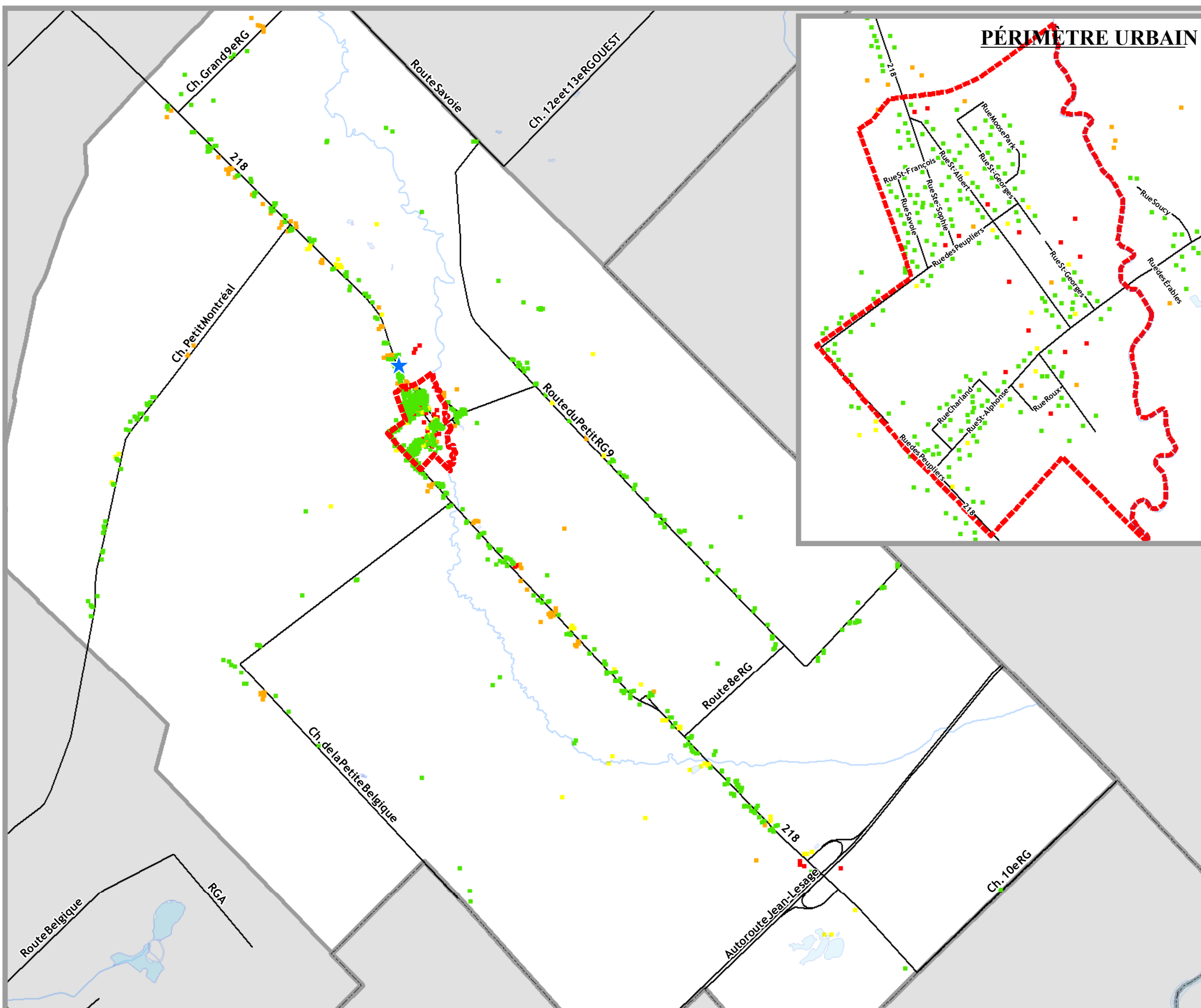


1:47 500



**Source:**  
Base de données topographiques du Québec (BDTQ)  
Base de données topographiques administratives du Québec (BDTA)  
Données de la MRC de Bécancour  
©Tous droits réservés, 2009  
Avril 2009

**Projection cartographique:**  
Mercator Transverse Modifié, Fuseau 18  
North American Datum 1983



# Carte 16

## ANALYSES DES RISQUES MUNICIPALITÉ DE PARISVILLE


### LÉGENDE

 PÉRIMÈTRE URBAINS

#### TYPE DE RISQUE

 FAIBLE

 MOYEN

 ÉLEVÉ

 TRÈS ÉLEVÉ

#### HYDROGRAPHIE

 COURS D'EAU

 PLAN D'EAU

#### LIMITES ADMINISTRATIVES

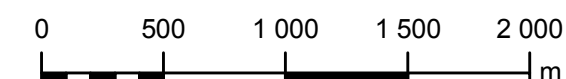
 LIMITES MUNICIPALES

 LIMITES RÉGIONALES ET DE MRC

 RÉSEAU ROUTIER

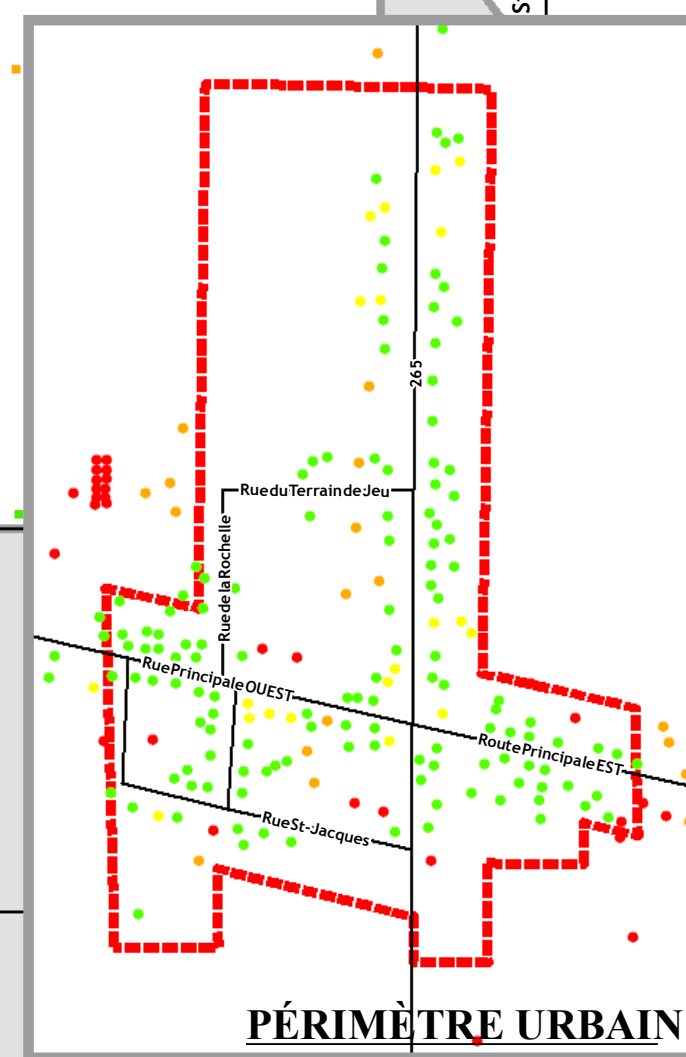
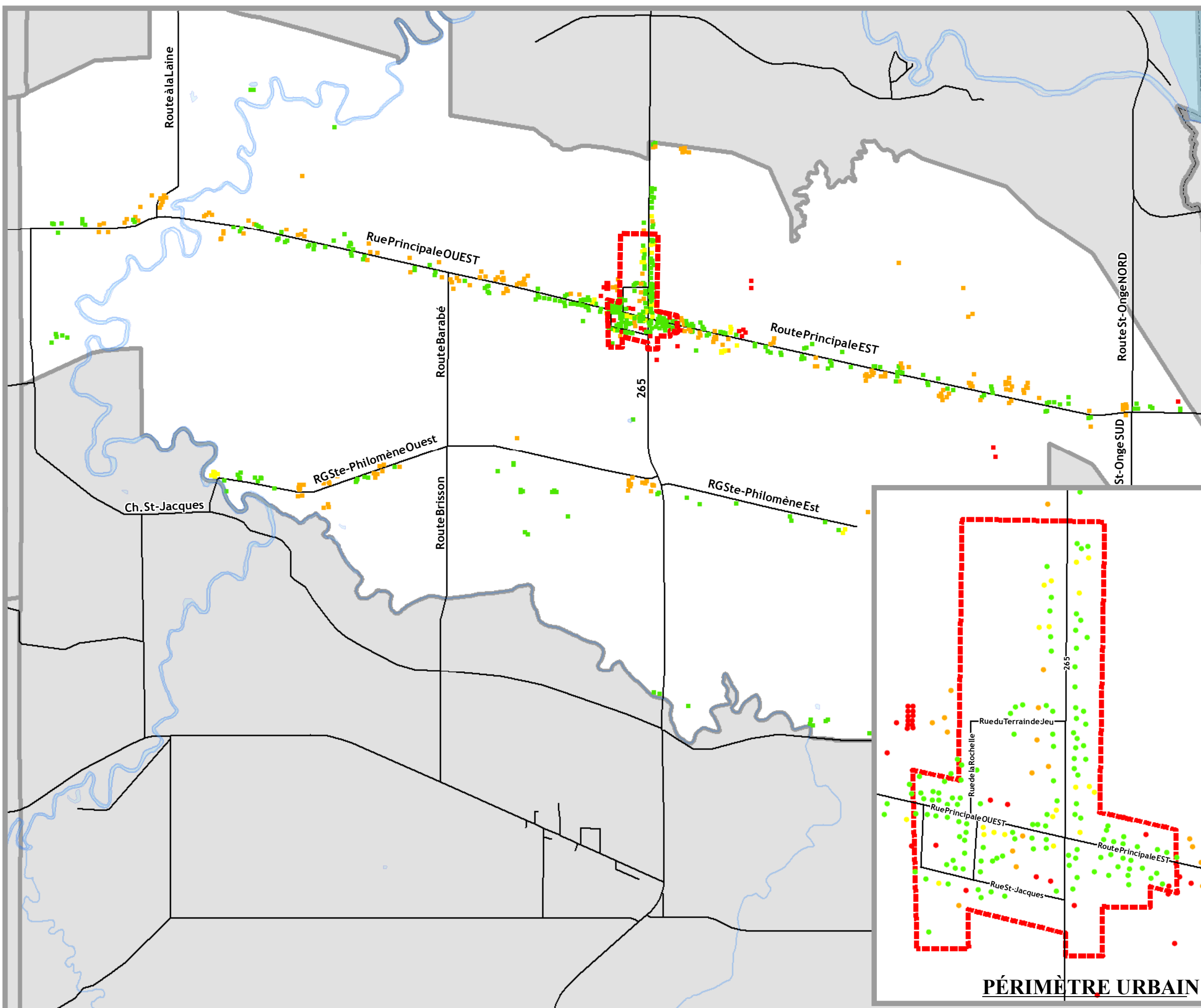


1:31 000



**Source:**  
Base de données topographiques du Québec (BDTQ)  
Base de données topographiques administratives du Québec (BDTA)  
Données de la MRC de Bécancour  
©Tous droits réservés, 2009  
Avril 2009

**Projection cartographique:**  
Mercator Transverse Modifié, Fuseau 18  
North American Datum 1983



# Carte 17


## ANALYSES DES RISQUES MUNICIPALITÉ DE SAINTE-CÉCILE- DE-LÉVRARD


### LÉGENDE

 PÉRIMÈTRE URBAINS

#### TYPE DE RISQUE


 FAIBLE

 MOYEN

 ÉLEVÉ

 TRÈS ÉLEVÉ

#### HYDROGRAPHIE

 COURS D'EAU

 PLAN D'EAU

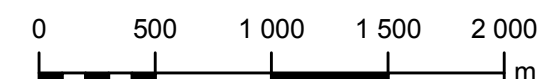
#### LIMITES ADMINISTRATIVES

 LIMITES MUNICIPALES

 RÉSEAU ROUTIER

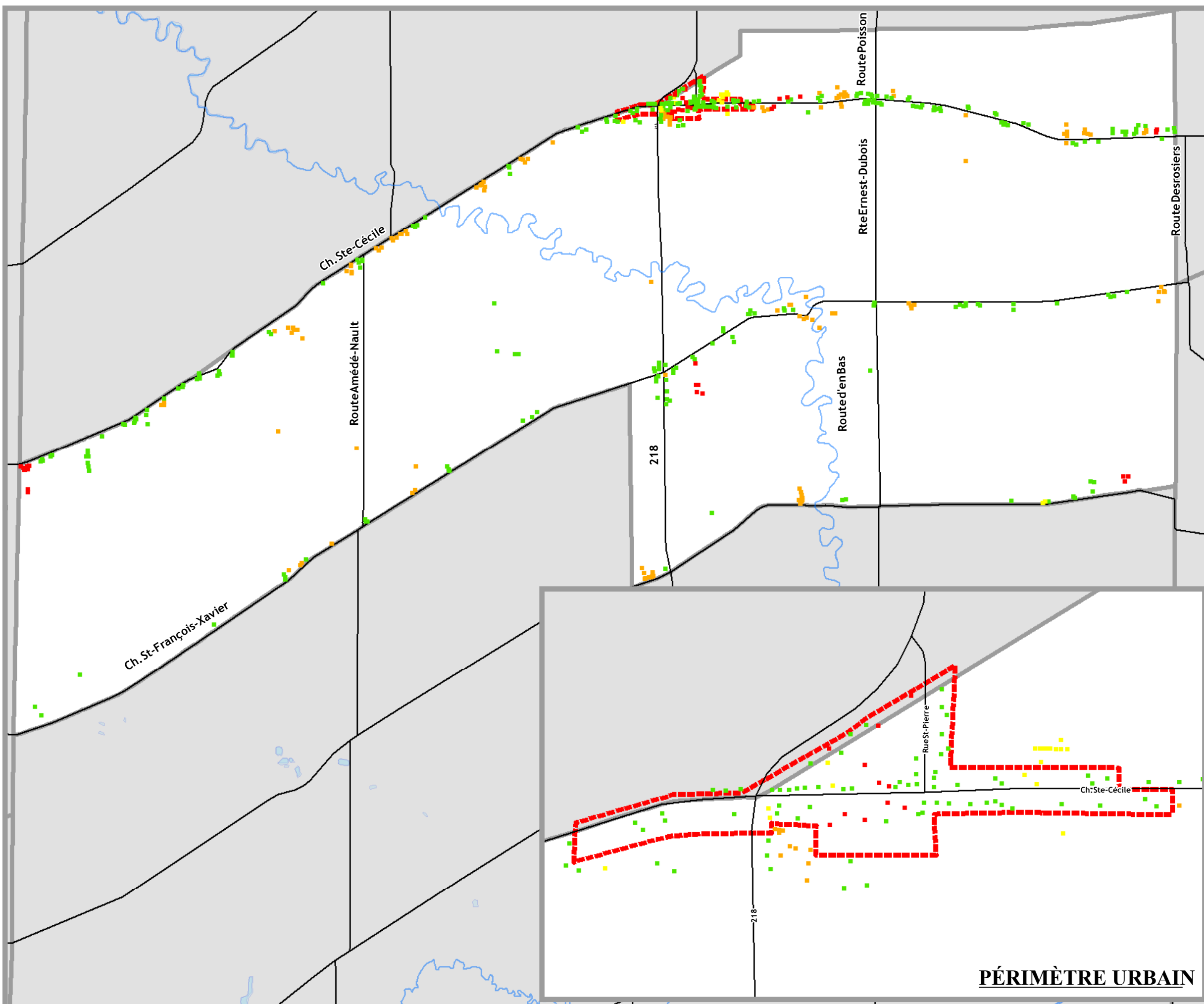


1:32 500



**Source:**  
Base de données topographiques du Québec (BDTQ)  
Base de données topographiques administratives du Québec (BDTA)  
Données de la MRC de Bécancour  
©Tous droits réservés, 2009  
Avril 2009

**Projection cartographique:**  
Mercator Transverse Modifié, Fuseau 18  
North American Datum 1983



**PÉRIMÈTRE URBAIN**



# Carte 18


## ANALYSES DES RISQUES MUNICIPALITÉ DE SAINTE-FRANÇOISE


### LÉGENDE

 PÉRIMÈTRE URBAINS

#### TYPE DE RISQUE


 FAIBLE

 MOYEN

 ÉLEVÉ

 TRÈS ÉLEVÉ

#### HYDROGRAPHIE


 COURS D'EAU

 PLAN D'EAU

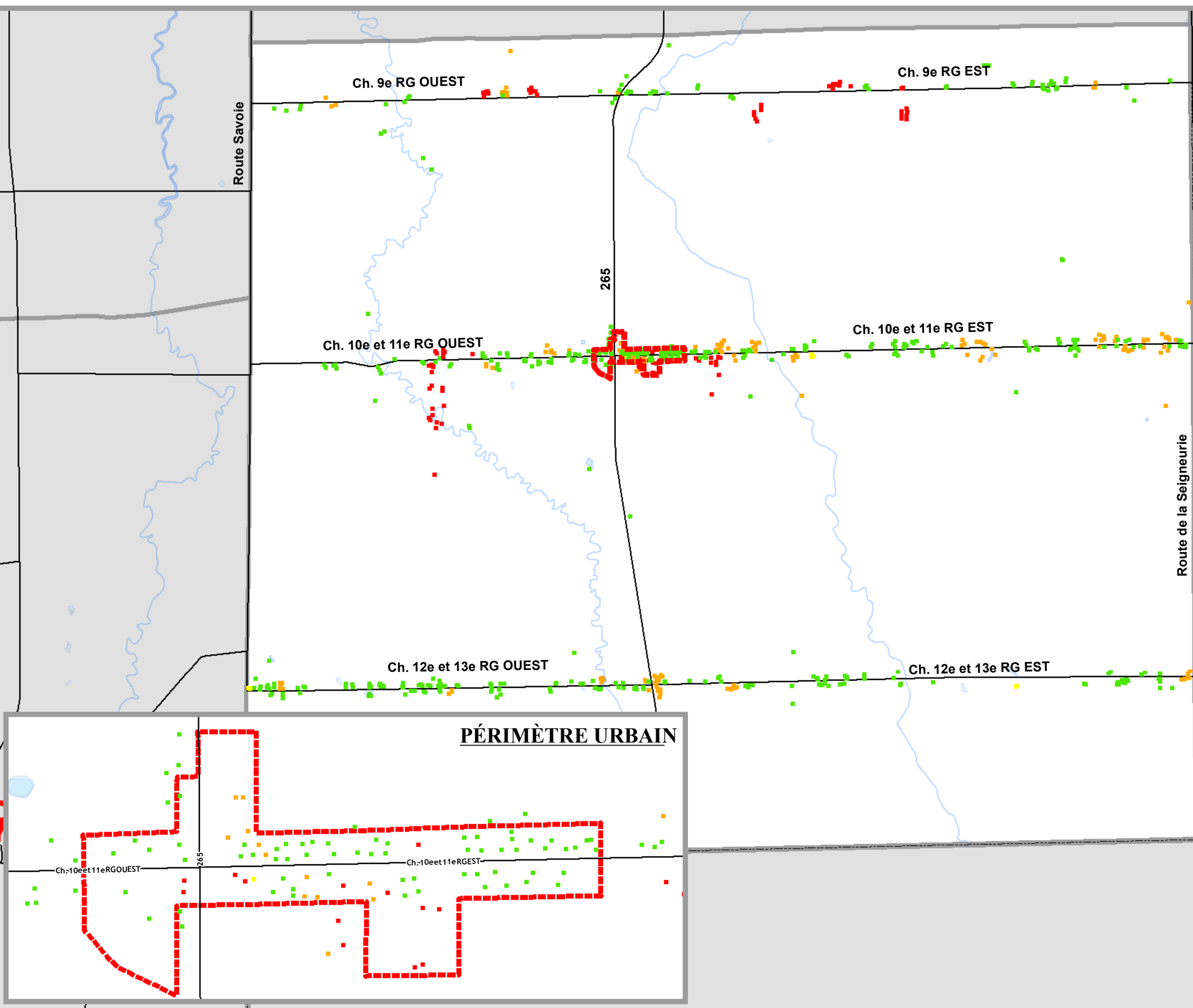
#### LIMITES ADMINISTRATIVES

 LIMITES MUNICIPALES

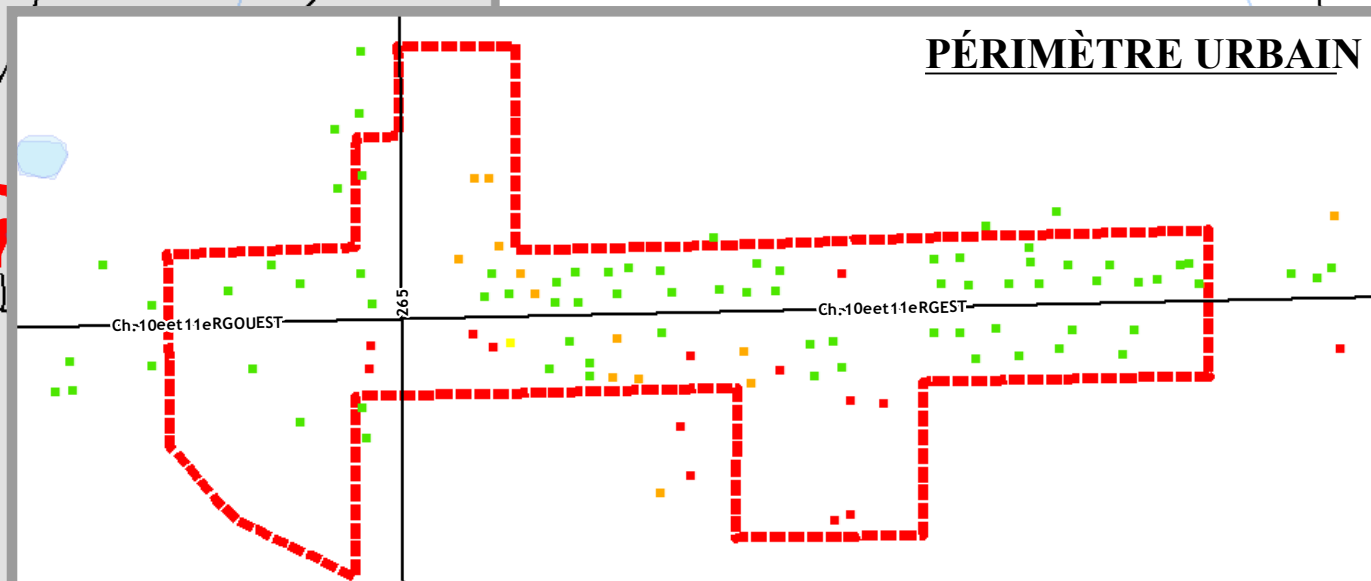
 LIMITES DE MRC

 LIMITES RÉGIONALES ET DE MRC

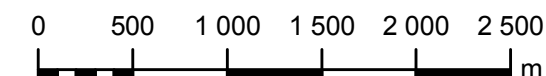
 RÉSEAU ROUTIER



### PÉRIMÈTRE URBAIN



1:40 000



Source:  
Base de données topographiques du Québec (BDTQ)  
Base de données topographiques administratives du Québec (BDTA)  
Données de la MRC de Bécancour  
©Tous droits réservés, 2009  
Avril 2009

Projection cartographique:  
Mercator Transverse Modifié, Fuseau 18  
North American Datum 1983

# Carte 19

## ANALYSES DES RISQUES MUNICIPALITÉ DE SAINTE-MARIE-DE- BLANFORD

### LÉGENDE

 PÉRIMÈTRE URBAINS

#### TYPE DE RISQUE

 FAIBLE

 MOYEN

 ÉLEVÉ

 TRÈS ÉLEVÉ


#### HYDROGRAPHIE

 COURS D'EAU

 PLAN D'EAU

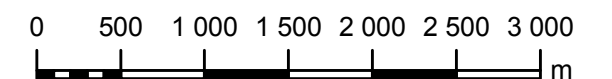
#### LIMITES ADMINISTRATIVES

 LIMITES MUNICIPALES

 RÉSEAU ROUTIER

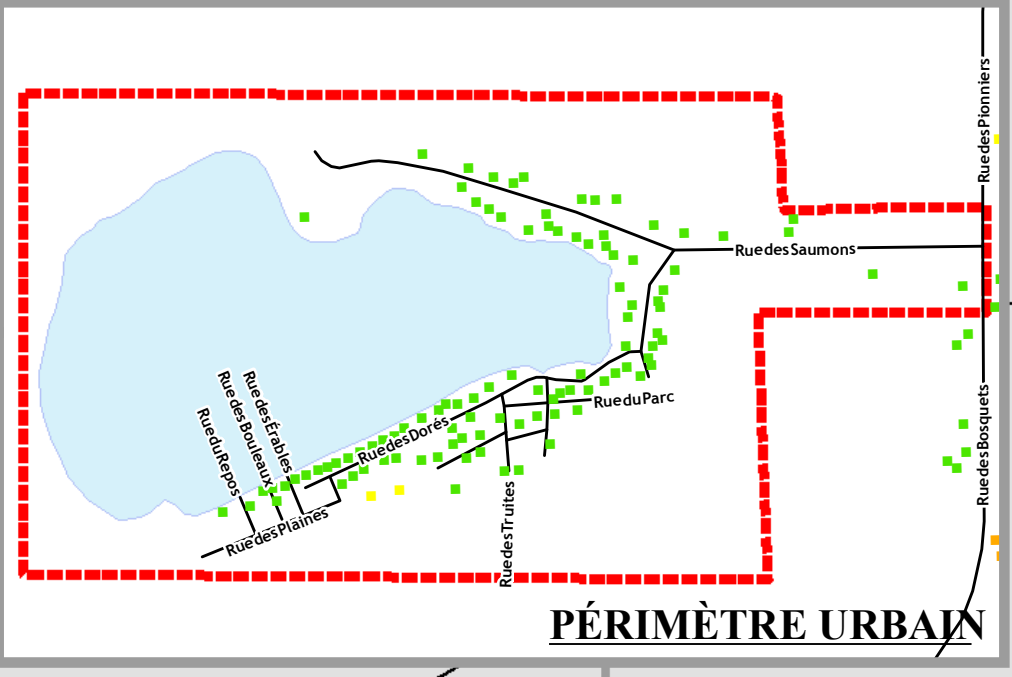
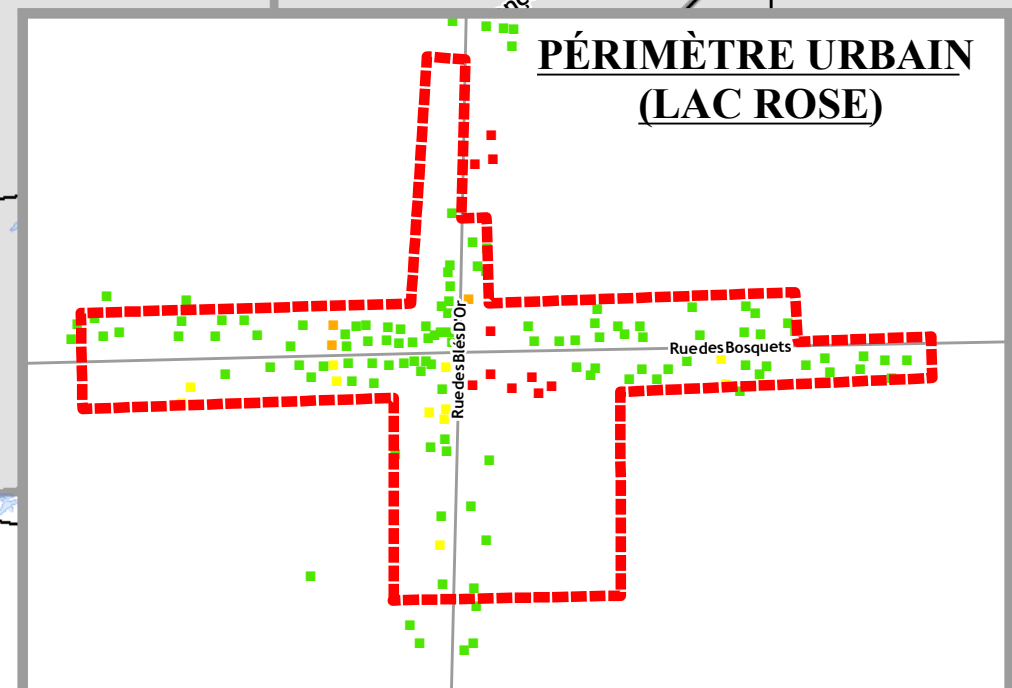
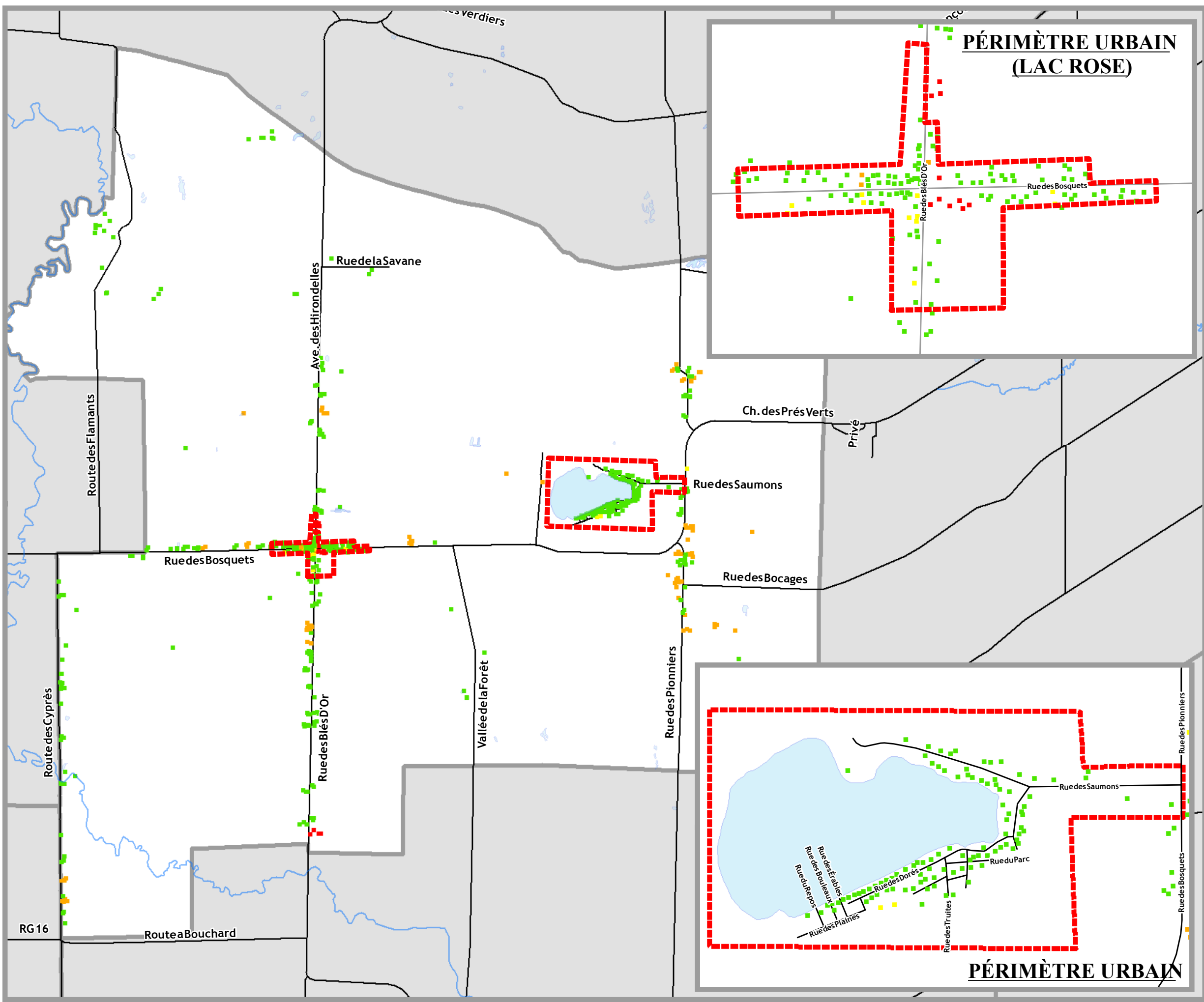


1:45 000



**Source:**  
Base de données topographiques du Québec (BDTQ)  
Base de données topographiques administratives du Québec (BDTA)  
Données de la MRC de Bécancour  
©Tous droits réservés, 2009  
Avril 2009



**Projection cartographique:**  
Mercator Transverse Modifié, Fuseau 18  
North American Datum 1983



# Carte 20

## ANALYSES DES RISQUES MUNICIPALITÉ DE SAINTE-SOPHIE- DE-LÉVRARD

### LÉGENDE

-  CASERNE
-  PÉRIMÈTRE URBAINS



#### TYPE DE RISQUE

-  FAIBLE
-  MOYEN
-  ÉLEVÉ
-  TRÈS ÉLEVÉ

#### HYDROGRAPHIE


-  COURS D'EAU
-  PLAN D'EAU

#### LIMITES ADMINISTRATIVES

-  LIMITES MUNICIPALES
-  RÉSEAU ROUTIER

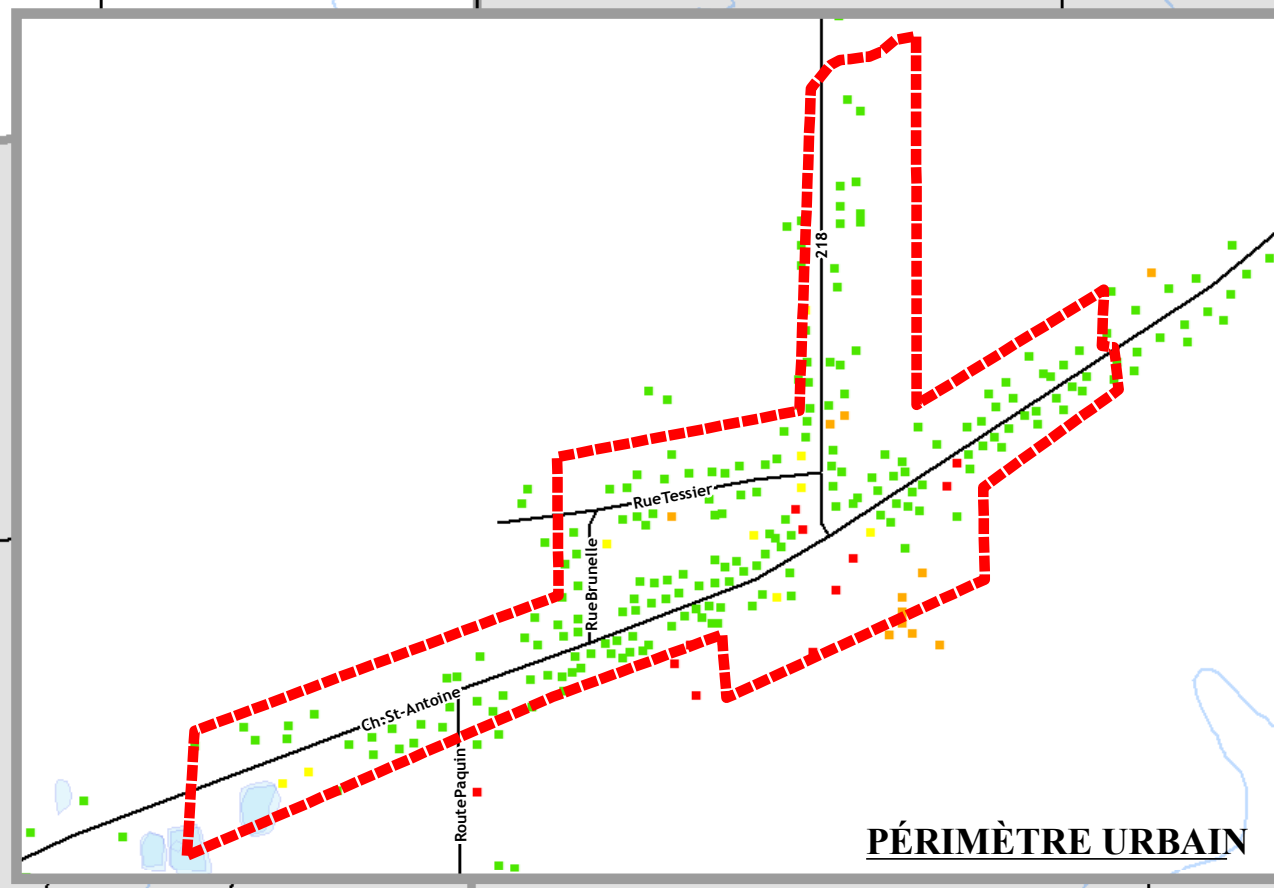
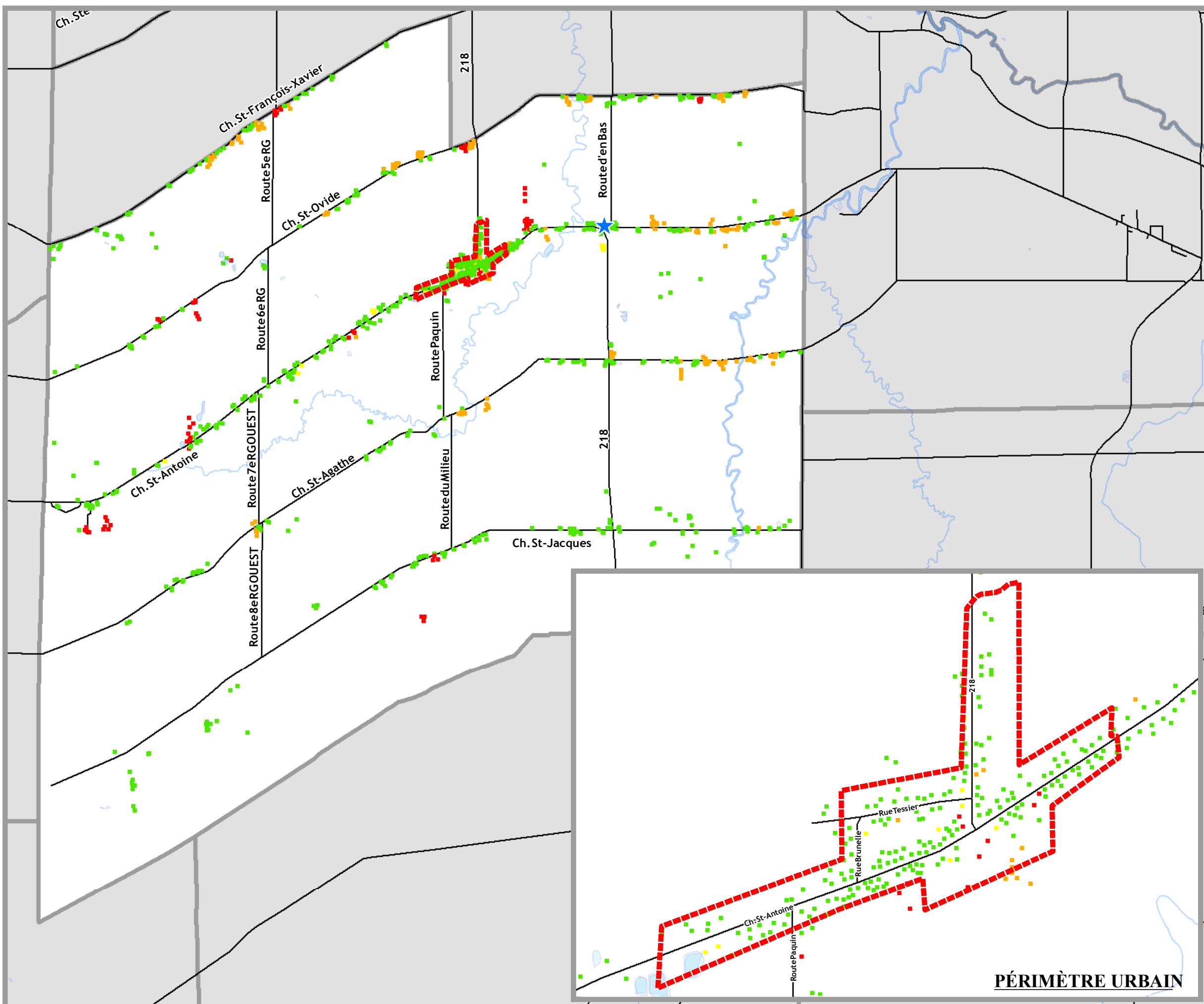


1:50 000



**Source:**  
Base de données topographiques du Québec (BDTQ)  
Base de données topographiques administratives du Québec (BDTA)  
Données de la MRC de Bécancour  
©Tous droits réservés, 2009  
Avril 2009

**Projection cartographique:**  
Mercator Transverse Modifié, Fuseau 18  
North American Datum 1983





**PÉRIMÈTRE URBAIN**



# Carte 21

## ANALYSES DES RISQUES MUNICIPALITÉ DE SAINT-PIERRE- LES-BECQUETS

### LÉGENDE

-  CASERNE
-  PÉRIMÈTRE URBAINS




#### TYPE DE RISQUE

-  FAIBLE
-  MOYEN
-  ÉLEVÉ
-  TRÈS ÉLEVÉ

#### HYDROGRAPHIE


-  COURS D'EAU
-  PLAN D'EAU

#### LIMITES ADMINISTRATIVES

-  LIMITES MUNICIPALES
-  LIMITES RÉGIONALES ET DE MRC
-  RÉSEAU ROUTIER

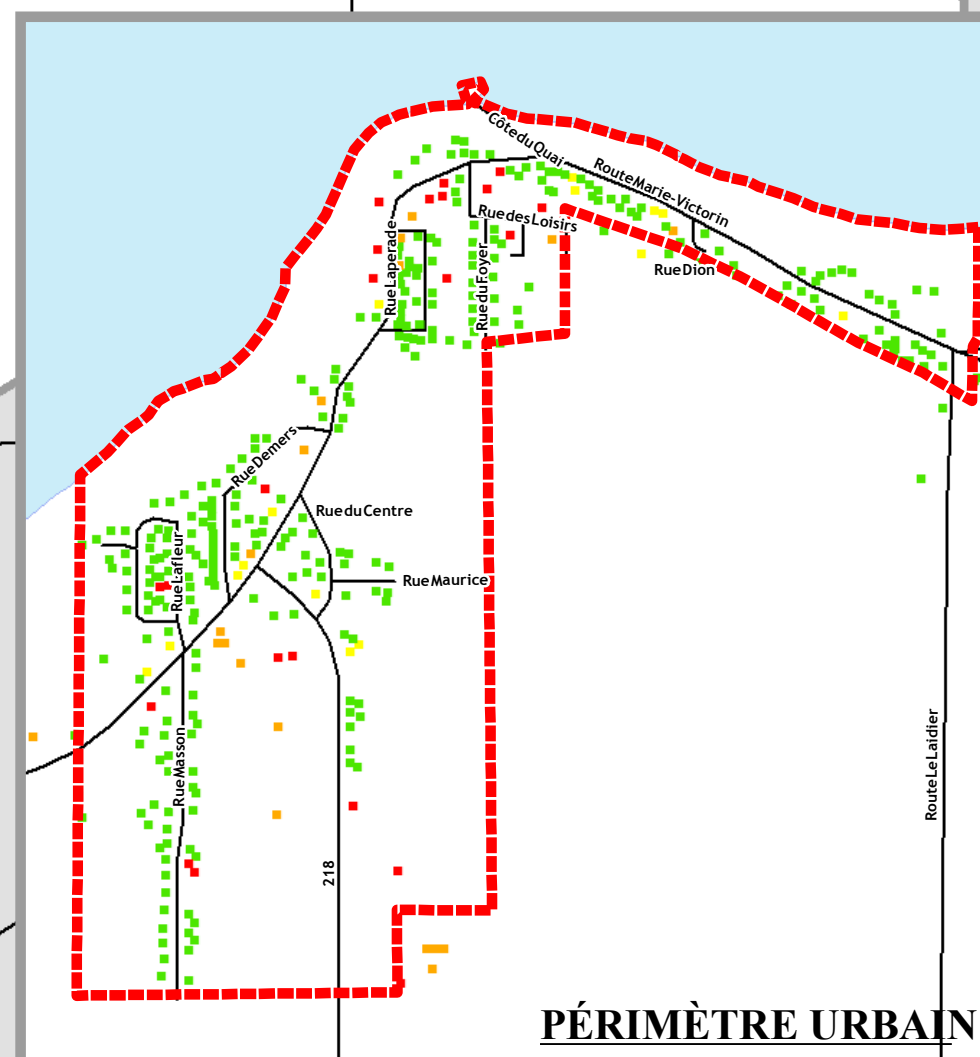
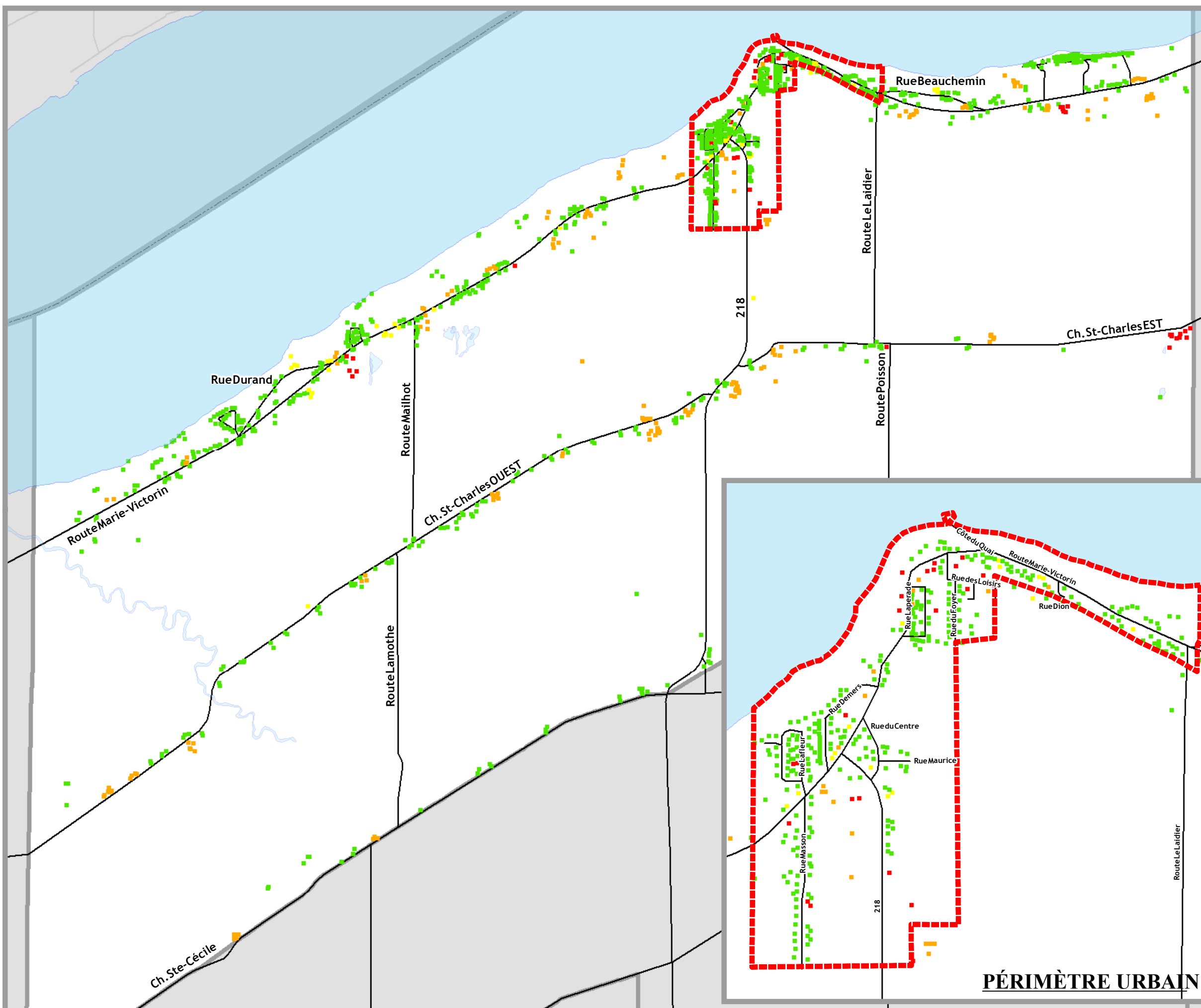


1:32 500



**Source:**  
Base de données topographiques du Québec (BDTQ)  
Base de données topographiques administratives du Québec (BDTA)  
Données de la MRC de Bécancour  
©Tous droits réservés, 2009  
Avril 2009

**Projection cartographique:**  
Mercator Transverse Modifié, Fuseau 18  
North American Datum 1983



**PÉRIMÈTRE URBAIN**



Schéma de couverture  
de risques  
en sécurité incendie

## Carte 22

ANALYSES DES RISQUES  
MUNICIPALITÉ DE  
SAINT-SYLVÈRE

### LÉGENDE

PÉRIMÈTRE URBAINS

#### TYPE DE RISQUE

FAIBLE

MOYEN

ÉLEVÉ

TRÈS ÉLEVÉ

#### HYDROGRAPHIE

COURS D'EAU

PLAN D'EAU

#### LIMITES ADMINISTRATIVES

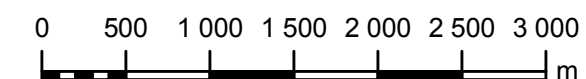
LIMITES MUNICIPALES

LIMITES DE MRC

RÉSEAU ROUTIER


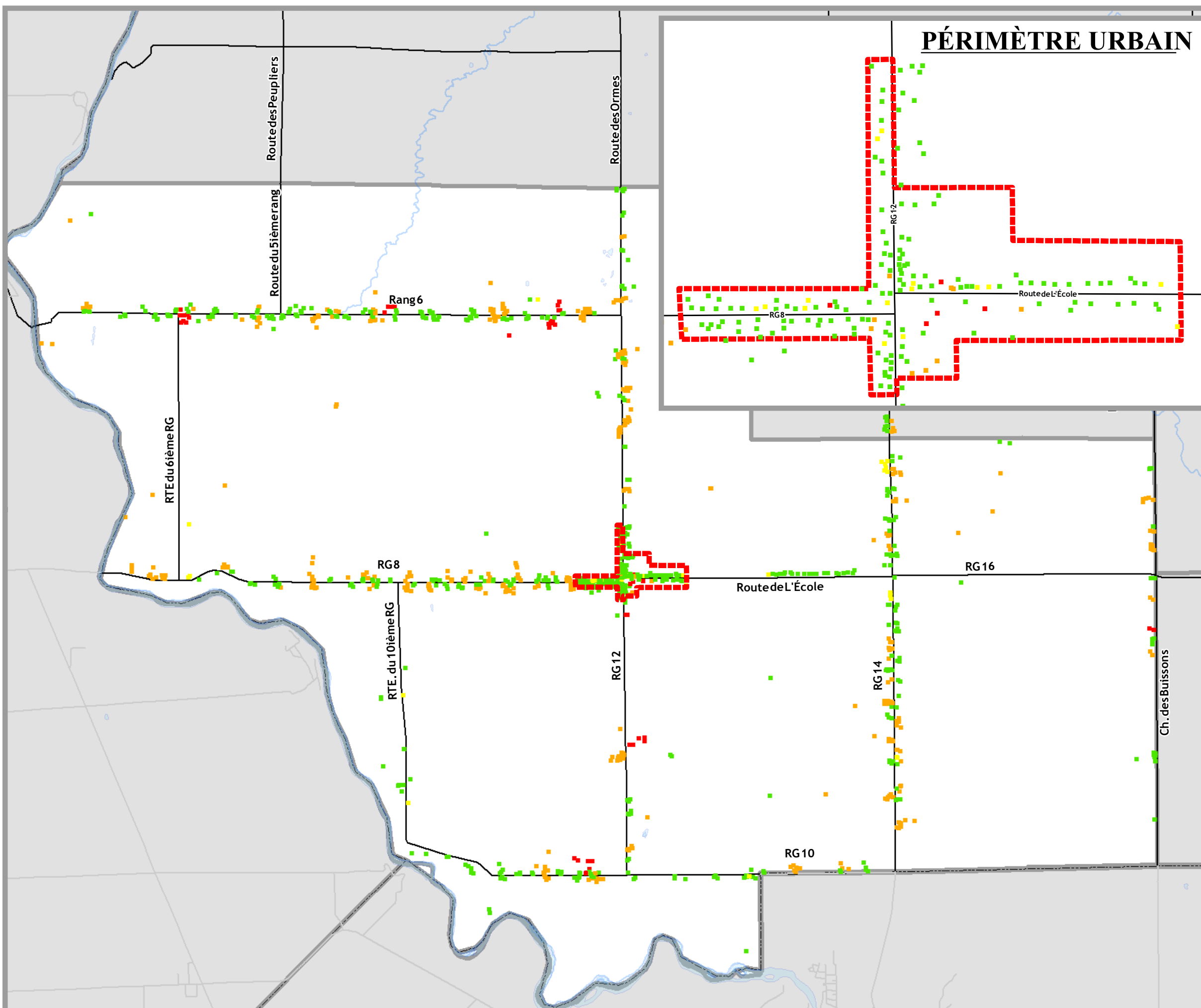


1:45 000



**Source:**  
Base de données topographiques du Québec (BDTQ)  
Base de données topographiques administratives du Québec (BDTA)  
Données de la MRC de Bécancour  
©Tous droits réservés, 2009  
Avril 2009

**Projection cartographique:**  
Mercator Transverse Modifié, Fuseau 18  
North American Datum 1983



# Carte 23

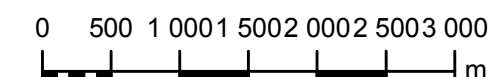
## ANALYSES DES RISQUES VILLE DE BÉCANCOUR SECTEUR GENTILLY

### LÉGENDE

-  CASERNE
-  PÉRIMÈTRE URBAINS
- TYPE DE RISQUE**
-  FAIBLE
-  MOYEN
-  ÉLEVÉ
-  TRÈS ÉLEVÉ
- HYDROGRAPHIE**
-  COURS D'EAU
-  PLAN D'EAU
- LIMITES ADMINISTRATIVES**
-  LIMITES DE SECTEURS
-  LIMITES MUNICIPALES
-  LIMITES RÉGIONALES ET DE MRC
-  RÉSEAU ROUTIER



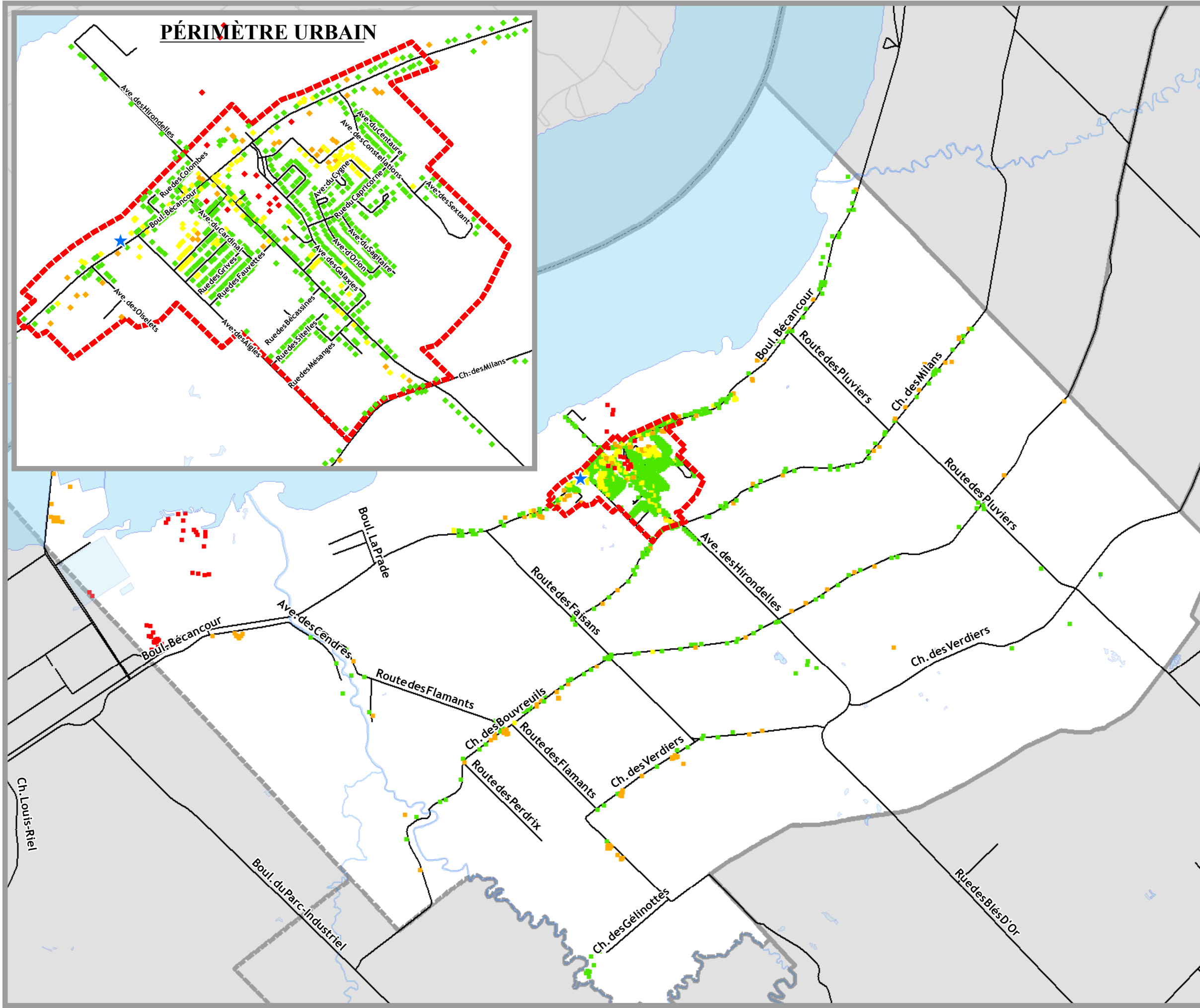
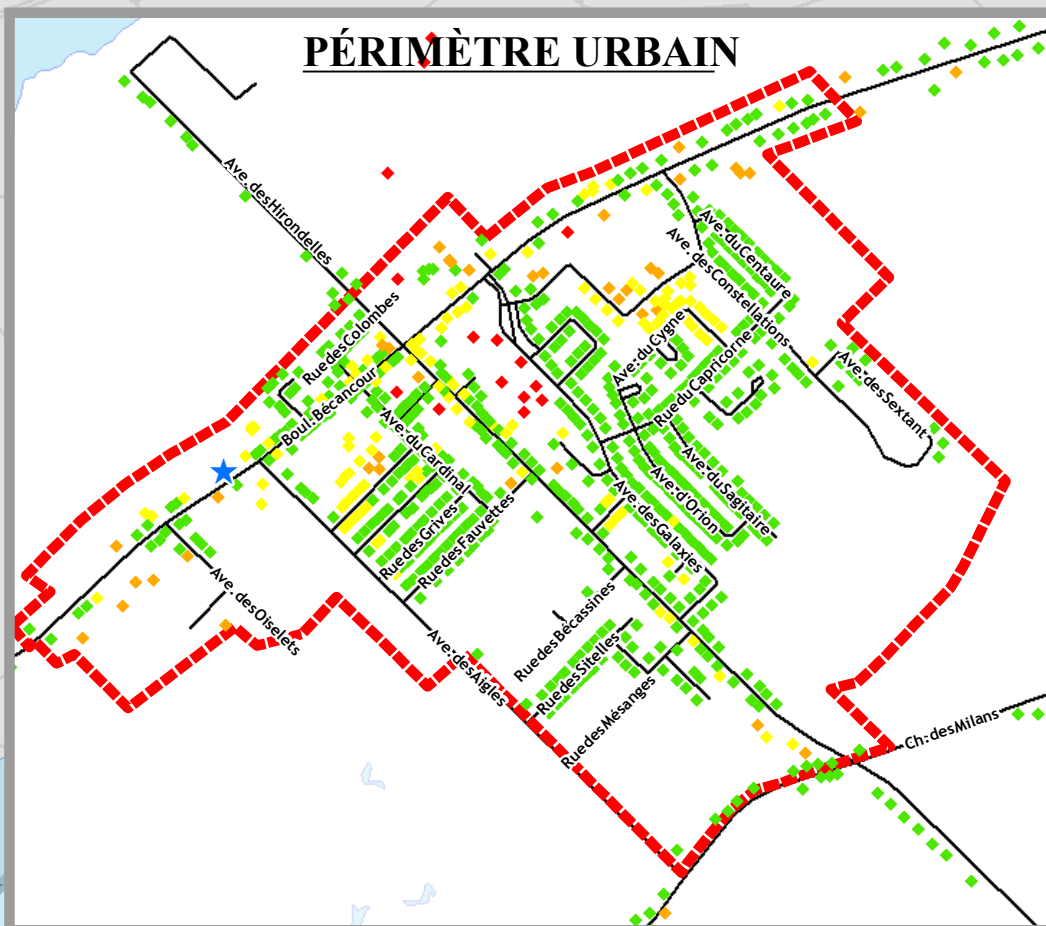
1:55 000



**Source:**  
Base de données topographiques du Québec (BDTQ)  
Base de données topographiques administratives du Québec (BDTA)  
Données de la MRC de Bécancour  
©Tous droits réservés, 2009  
Avril 2009

**Projection cartographique:**  
Mercator Transverse Modifié, Fuseau 18  
North American Datum 1983

### PÉRIMÈTRE URBAIN







## Carte 24

### ANALYSES DES RISQUES VILLE DE BÉCANCOUR SECTEUR BÉCANCOUR

#### LÉGENDE

- ★ CASERNE
- ◻ PÉRIMÈTRE URBAINS

#### TYPE DE RISQUE

- FAIBLE
- MOYEN
- ÉLEVÉ
- TRÈS ÉLEVÉ

#### HYDROGRAPHIE

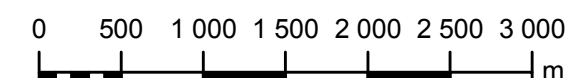
- COURS D'EAU
- PLAN D'EAU

#### LIMITES ADMINISTRATIVES

- ◻ LIMITES DE SECTEURS
- ◻ LIMITES RÉGIONALES ET DE MRC
- RÉSEAU ROUTIER

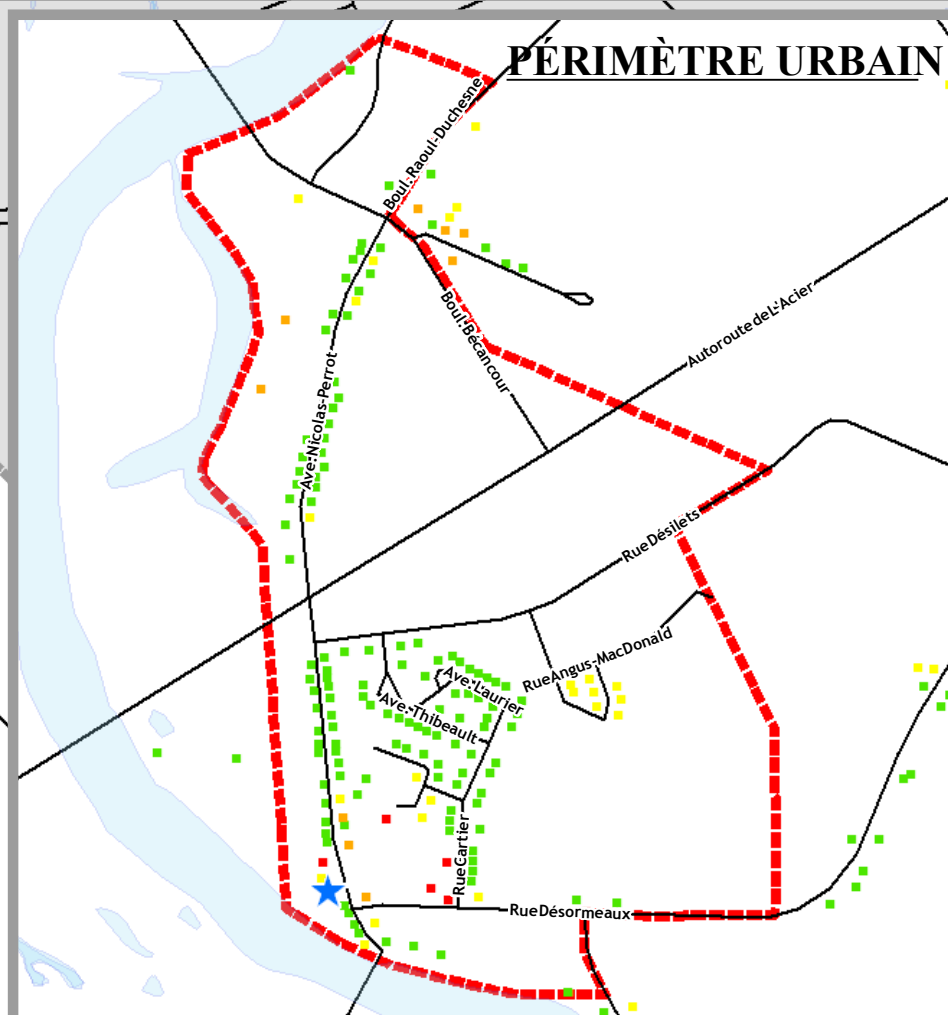
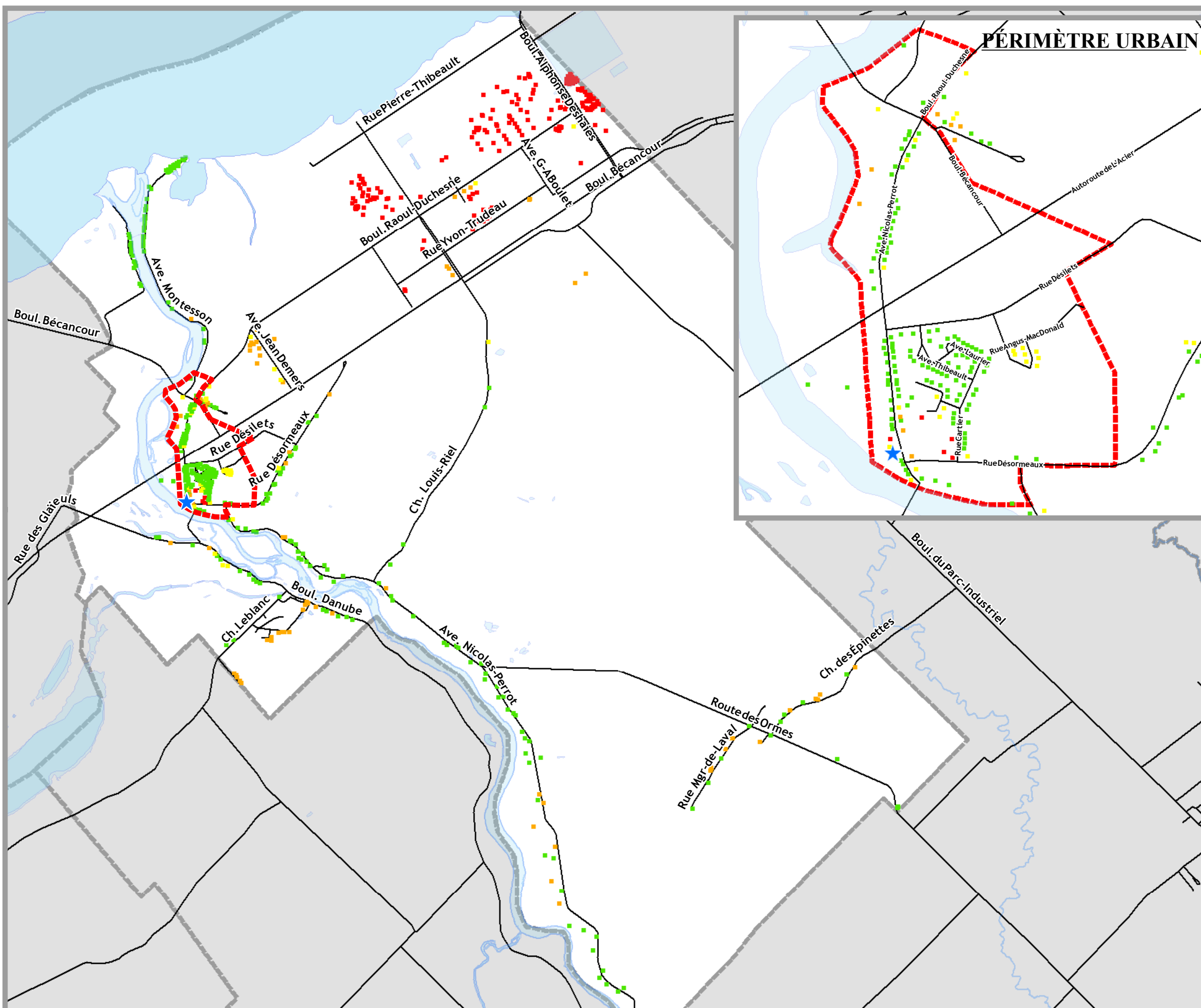


1:46 000



Source:  
Base de données topographiques du Québec (BDTQ)  
Base de données topographiques administratives du Québec (BDTA)  
Données de la MRC de Bécancour  
©Tous droits réservés, 2009  
Avril 2009



Projection cartographique:  
Mercator Transverse Modifié, Fuseau 18  
North American Datum 1983



# Carte 25

## ANALYSES DES RISQUES VILLE DE BÉCANCOUR SECTEUR SAINTE-ANGÈLE- DE-LAVAL

### LÉGENDE

-  CASERNE
-  PÉRIMÈTRE URBAINS






#### TYPE DE RISQUE

-  FAIBLE
-  MOYEN
-  ÉLEVÉ
-  TRÈS ÉLEVÉ

#### HYDROGRAPHIE

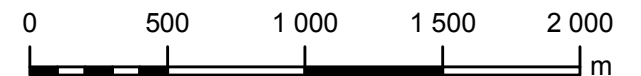
-  COURS D'EAU
-  PLAN D'EAU

#### LIMITES ADMINISTRATIVES

-  LIMITES DE SECTEURS
-  LIMITES MUNICIPALES
-  LIMITES DE MRC
-  LIMITES RÉGIONALES ET DE MRC
-  RÉSEAU ROUTIER



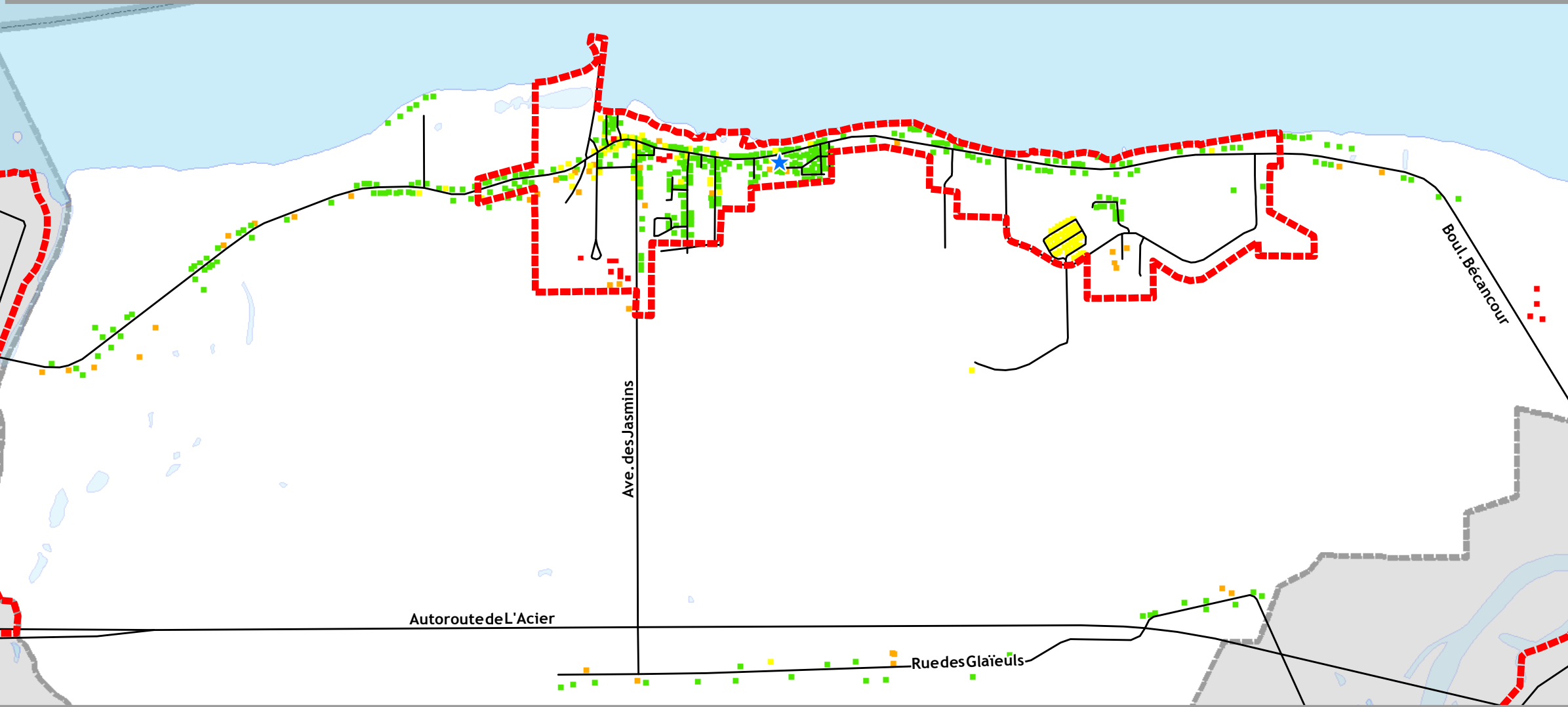
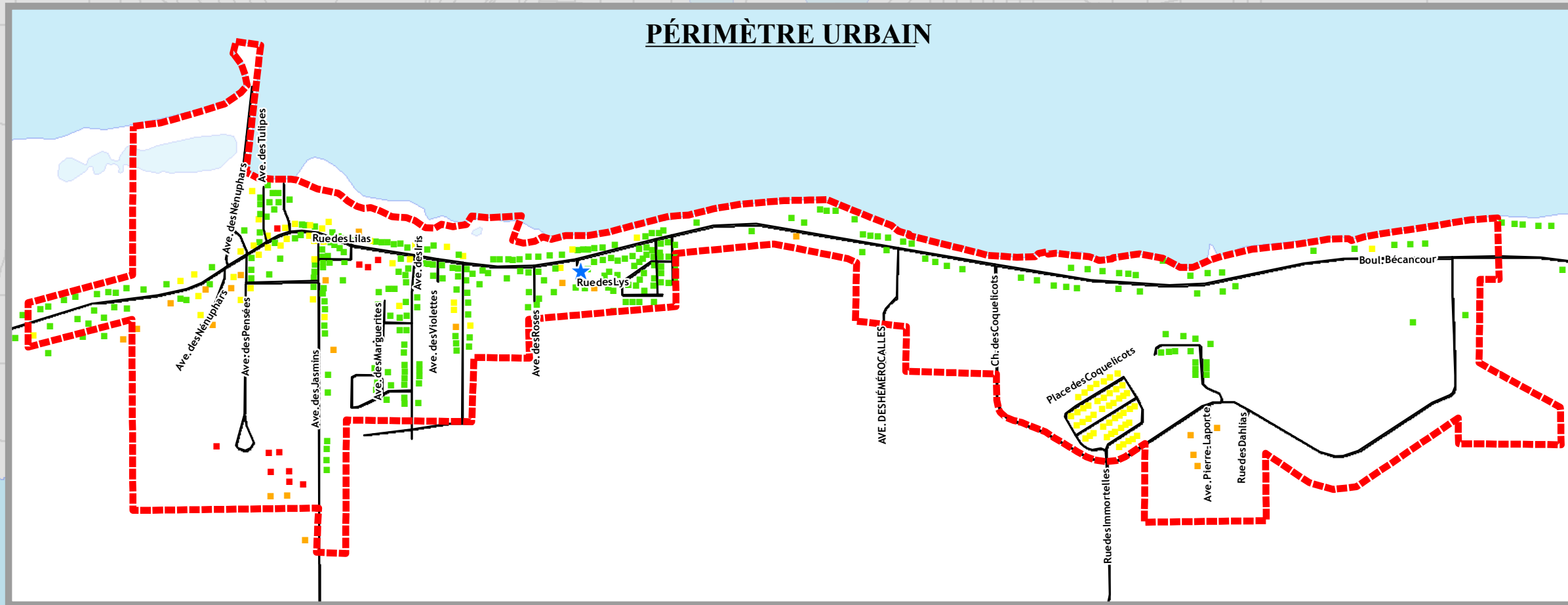
1:27 500



**Source:**  
Base de données topographiques du Québec (BDTQ)  
Base de données topographiques administratives du Québec (BDTA)  
Données de la MRC de Bécancour  
©Tous droits réservés, 2009  
Avril 2009

**Projection cartographique:**  
Mercator Transverse Modifié, Fuseau 18  
North American Datum 1983



### PÉRIMÈTRE URBAIN



# Carte 26

## ANALYSES DES RISQUES VILLE DE BÉCANCOUR SECTEUR SAINT-GRÉGOIRE



### LÉGENDE

-  CASERNE
-  PÉRIMÈTRE URBAINS




#### TYPE DE RISQUE

-  FAIBLE
-  MOYEN
-  ÉLEVÉ
-  TRÈS ÉLEVÉ

#### HYDROGRAPHIE

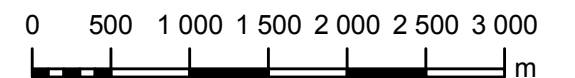
-  COURS D'EAU
-  PLAN D'EAU

#### LIMITES ADMINISTRATIVES

-  LIMITES DE SECTEURS
-  LIMITES DE MRC
-  RÉSEAU ROUTIER



1:48 000



**Source:**  
 Base de données topographiques du Québec (BDTQ)  
 Base de données topographiques administratives du Québec (BDTA)  
 Données de la MRC de Bécancour  
 ©Tous droits réservés, 2009  
 Avril 2009

**Projection cartographique:**  
 Mercator Transverse Modifié, Fuseau 18  
 North American Datum 1983

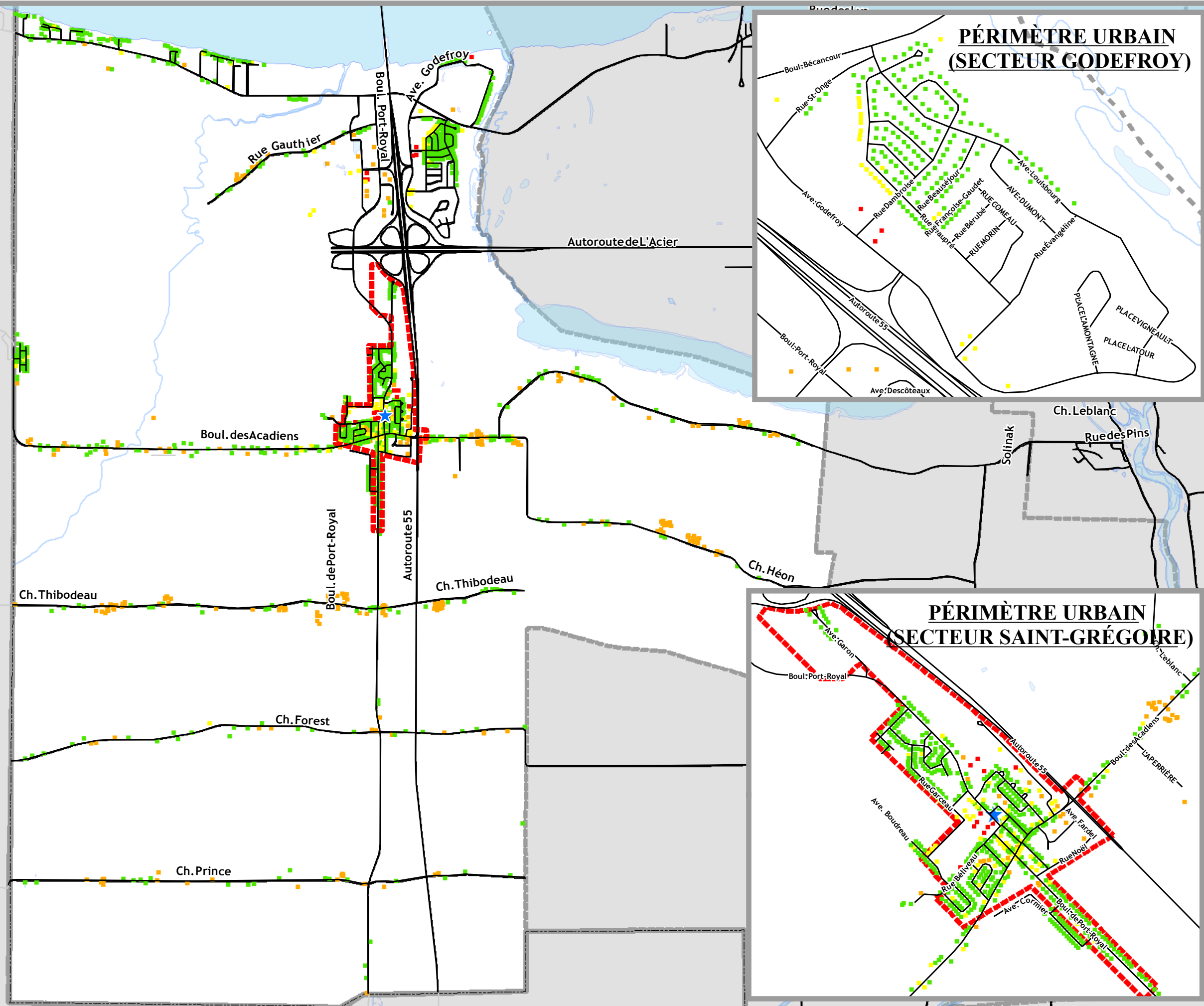






Schéma de couverture  
de risques  
en sécurité incendie

## Carte 27

### ANALYSES DES RISQUES VILLE DE BÉCANCOUR SECTEUR PRÉCIEUX-SANG

#### LÉGENDE

- CASERNE
- PÉRIMÈTRE URBAINS

#### TYPE DE RISQUE

- FAIBLE
- MOYEN
- ÉLEVÉ
- TRÈS ÉLEVÉ

#### HYDROGRAPHIE

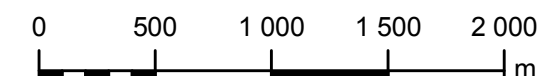
- COURS D'EAU
- PLAN D'EAU

#### LIMITES ADMINISTRATIVES

- LIMITES DE SECTEURS
- LIMITES DE MRC
- RÉSEAU ROUTIER

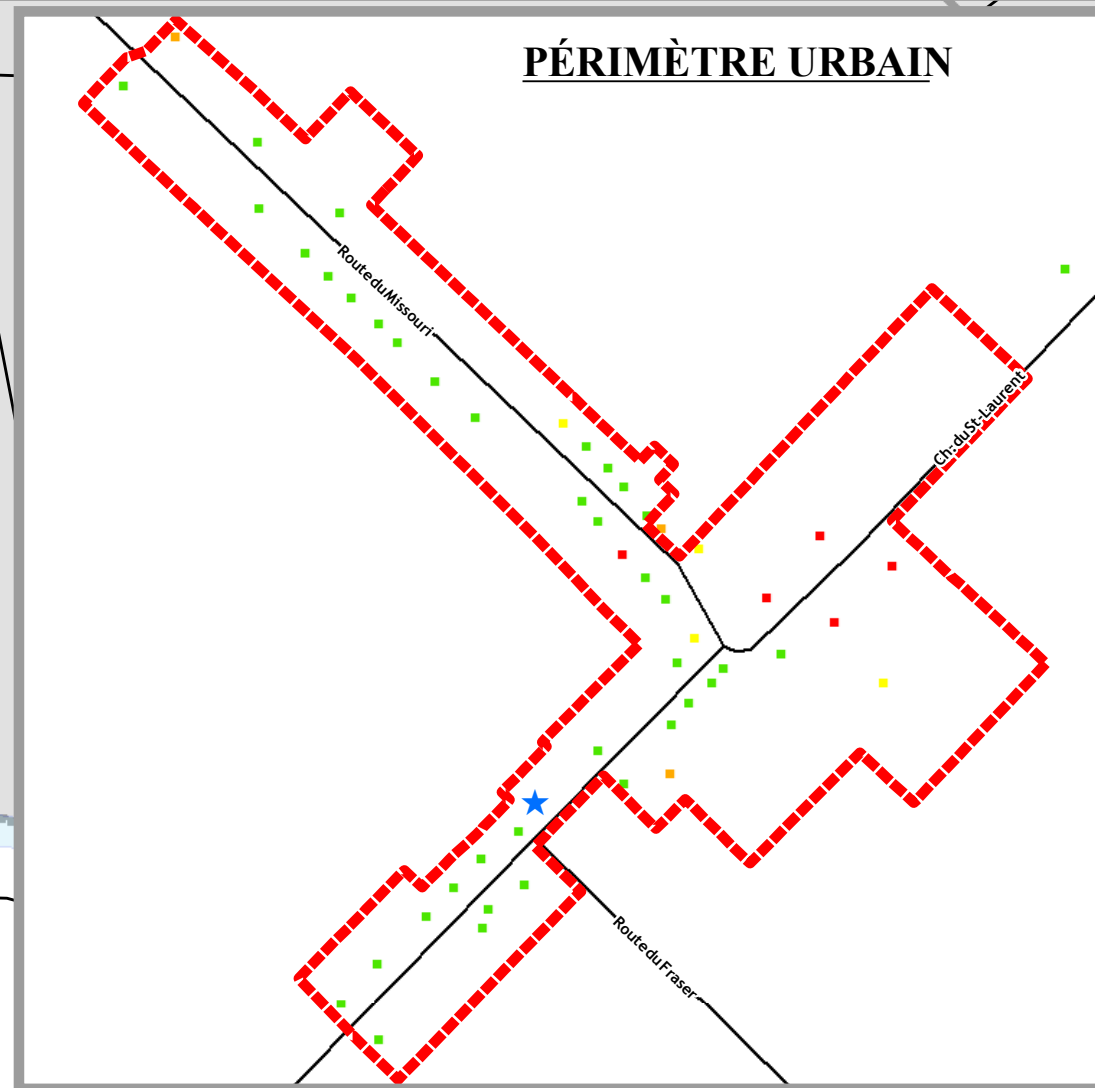
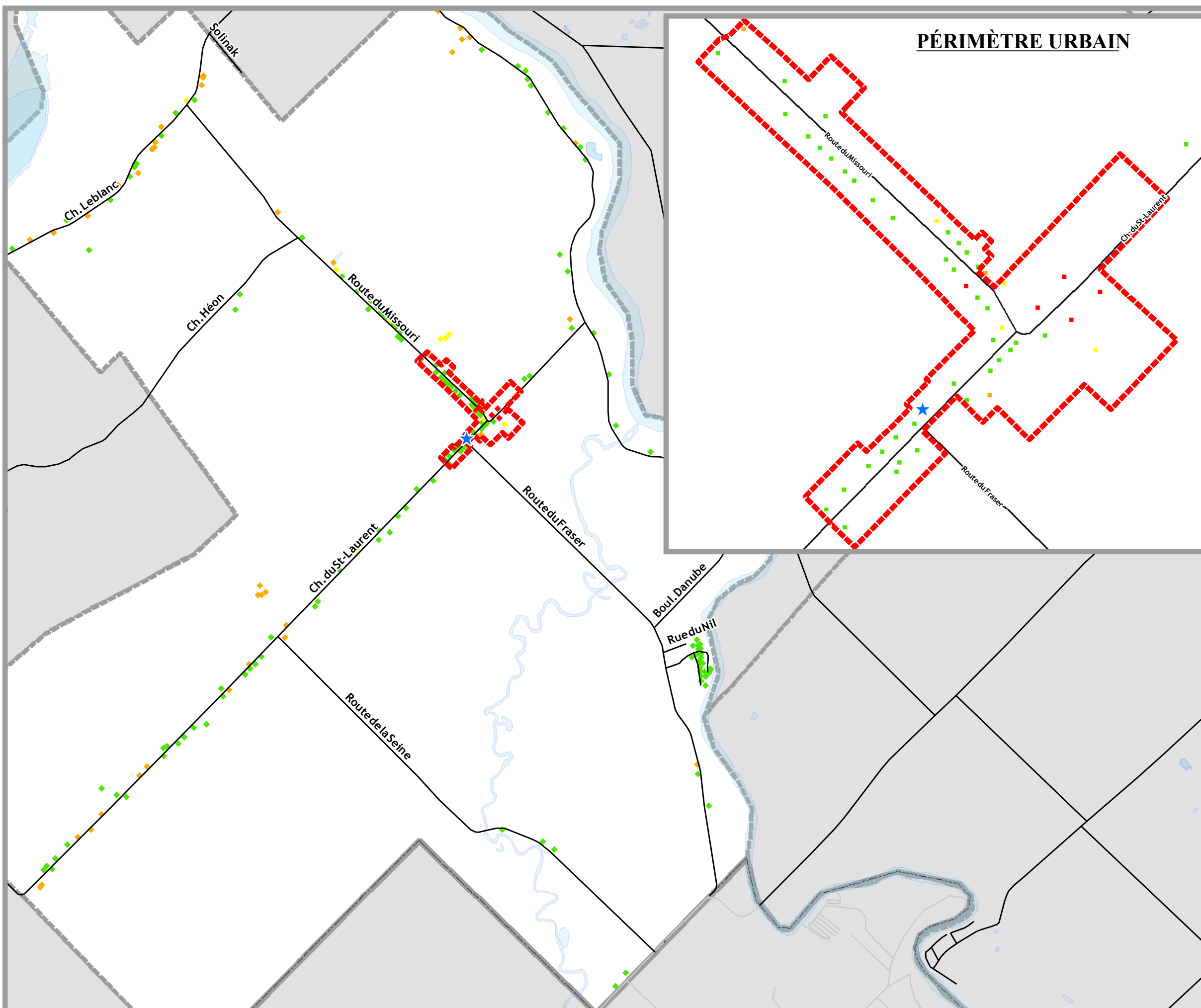


1:32 500



**Source:**  
Base de données topographiques du Québec (BDTQ)  
Base de données topographiques administratives du Québec (BDTA)  
Données de la MRC de Bécancour  
©Tous droits réservés, 2009  
Avril 2009

**Projection cartographique:**  
Mercator Transverse Modifié, Fuseau 18  
North American Datum 1983





## Carte 28

### ANALYSES DES RISQUES VILLE DE BÉCANCOUR SECTEUR SAINTE-GERTRUDE

#### LÉGENDE

-  CASERNE
-  PÉRIMÈTRE URBAINS
- TYPE DE RISQUE**
  -  FAIBLE
  -  MOYEN
  -  ÉLEVÉ
  -  TRÈS ÉLEVÉ
- HYDROGRAPHIE**
  -  COURS D'EAU
  -  PLAN D'EAU
- LIMITES ADMINISTRATIVES**
  -  LIMITES DE SECTEURS
  -  LIMITES MUNICIPALES
  -  LIMITES DE MRC
  -  RÉSEAU ROUTIER



1:60 000



**Source:**  
Base de données topographiques du Québec (BDTQ)  
Base de données topographiques administratives du Québec (BDTA)  
Données de la MRC de Bécancour  
©Tous droits réservés, 2009  
Avril 2009

**Projection cartographique:**  
Mercator Transverse Modifié, Fuseau 18  
North American Datum 1983

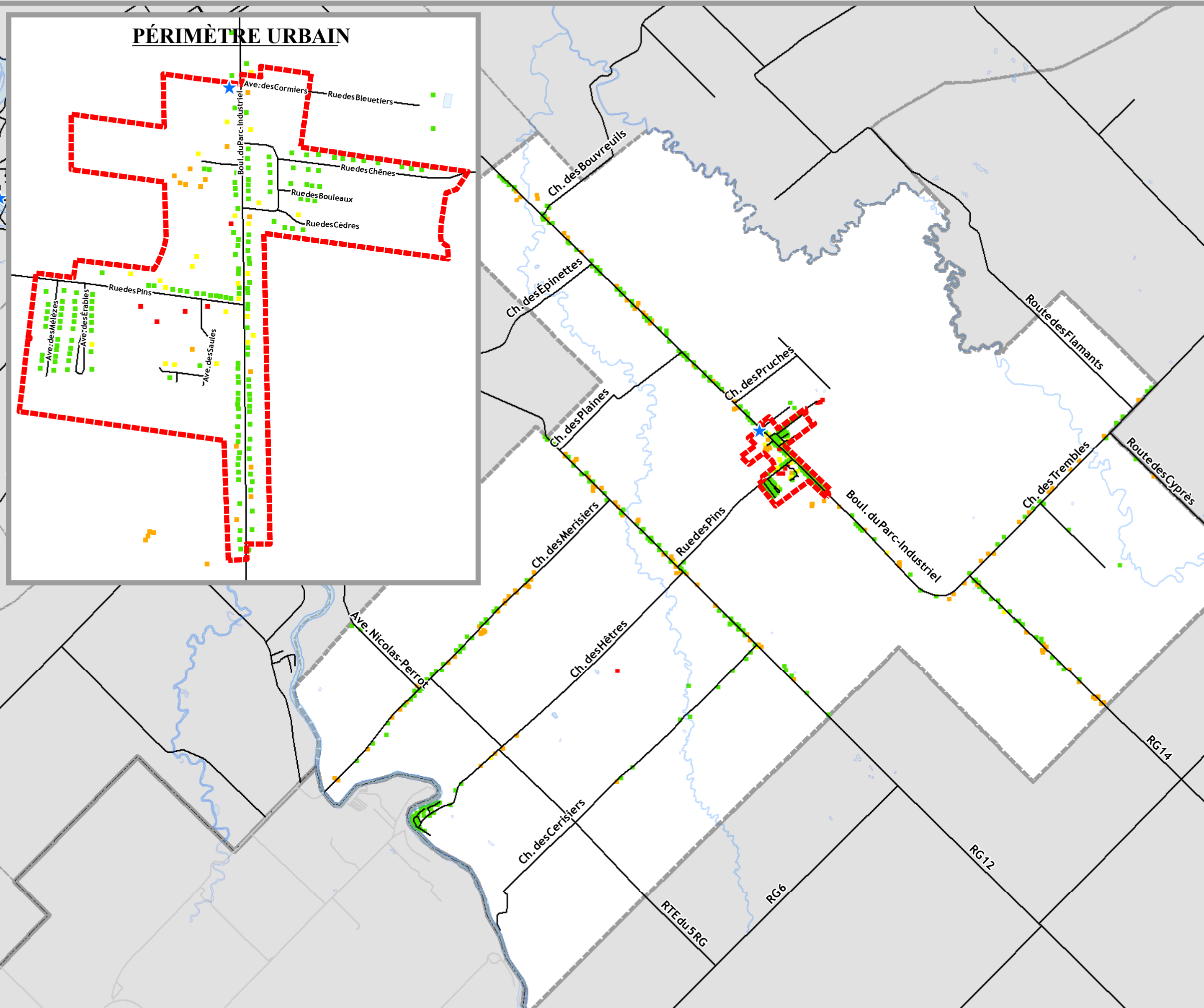




Schéma de couverture  
de risques  
en sécurité incendie

## Carte 29

### TEMPS DE DÉPLACEMENT MRC DE BÉCANCOUR

#### LÉGENDE

- ★ CASERNE
- ★ CASERNE HORS MRC
- ⊕ PÉRIMÈTRE URBAIN

#### TEMPS DE DÉPLACEMENT

(Incluant le temps de mobilisation de 5 minutes)

- 15 MINUTES ET MOINS
- DE 15 À 20 MINUTES

#### HYDROGRAPHIE

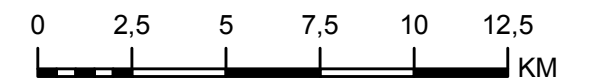
- COURS D'EAU
- PLAN D'EAU

#### LIMITES ADMINISTRATIVES

- LIMITES DE SECTEURS
- LIMITES MUNICIPALES
- LIMITES DE MRC
- LIMITES RÉGIONALES ET DE MRC
- RÉSEAU ROUTIER



1:201 181



Source:  
Base de données topographiques du Québec (BDTQ)  
Base de données topographiques administratives du Québec (BDTA)  
Données de la MRC de Bécancour  
©Tous droits réservés, 2009  
Avril 2009

Projection cartographique:  
Mercator Transverse Modifié, Fuseau 18  
North American Datum 1983

★ Nicolet

★ Leclercville

★ Saint-Wenceslas

★ Saint-Louis-de-Blandford

★ Plessisville

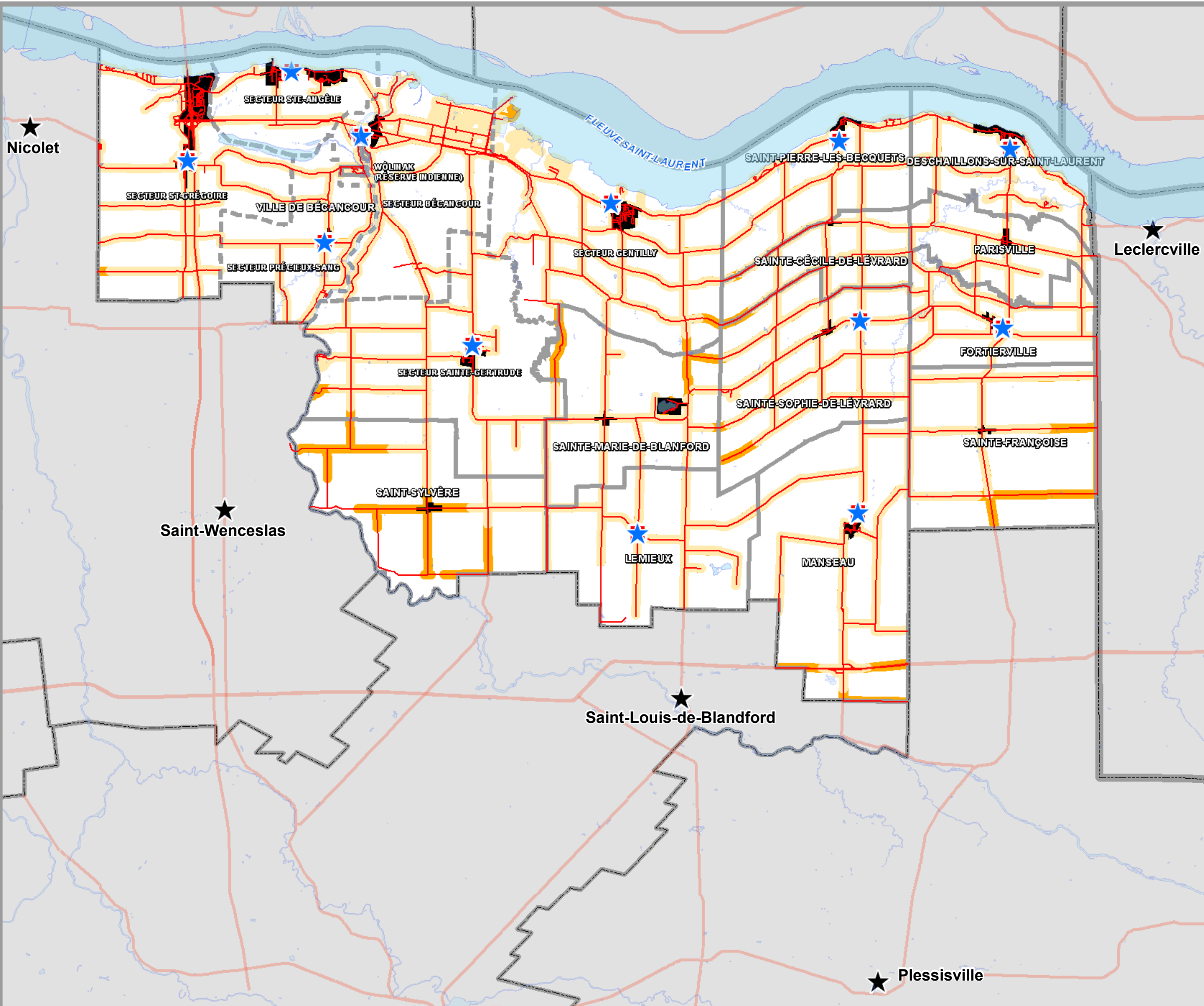






Schéma de couverture  
de risques  
en sécurité incendie

## Carte 30

TEMPS DE DÉPLACEMENT  
PROJETÉ (2008-2013)  
MRC DE BÉCANCOUR

### LÉGENDE

- CASERNE INCENDIE
- FUTURE CASERNE INCENDIE
- CASERNE HORS MRC
- FUTURE CASERNE HORS MRC
- PÉRIMÈTRE URBAIN

### TEMPS DE DÉPLACEMENT

(Incluant le temps de mobilisation de 5 minutes)

- 15 MINUTES ET MOINS
- DE 15 À 20 MINUTES

### HYDROGRAPHIE

- COURS D'EAU
- PLAN D'EAU

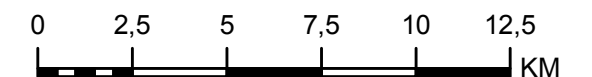
### LIMITES ADMINISTRATIVES

- LIMITES DE SECTEURS
- LIMITES MUNICIPALES
- LIMITES DE MRC
- LIMITES RÉGIONALES ET DE MRC

RÉSEAU ROUTIER



1:200 000



Source:  
Base de données topographiques du Québec (BDTQ)  
Base de données topographiques administratives du Québec (BDTA)  
Données de la MRC de Bécancour  
©Tous droits réservés, 2009  
Avril 2009

Projection cartographique:  
Mercator Transverse Modifié, Fuseau 18  
North American Datum 1983

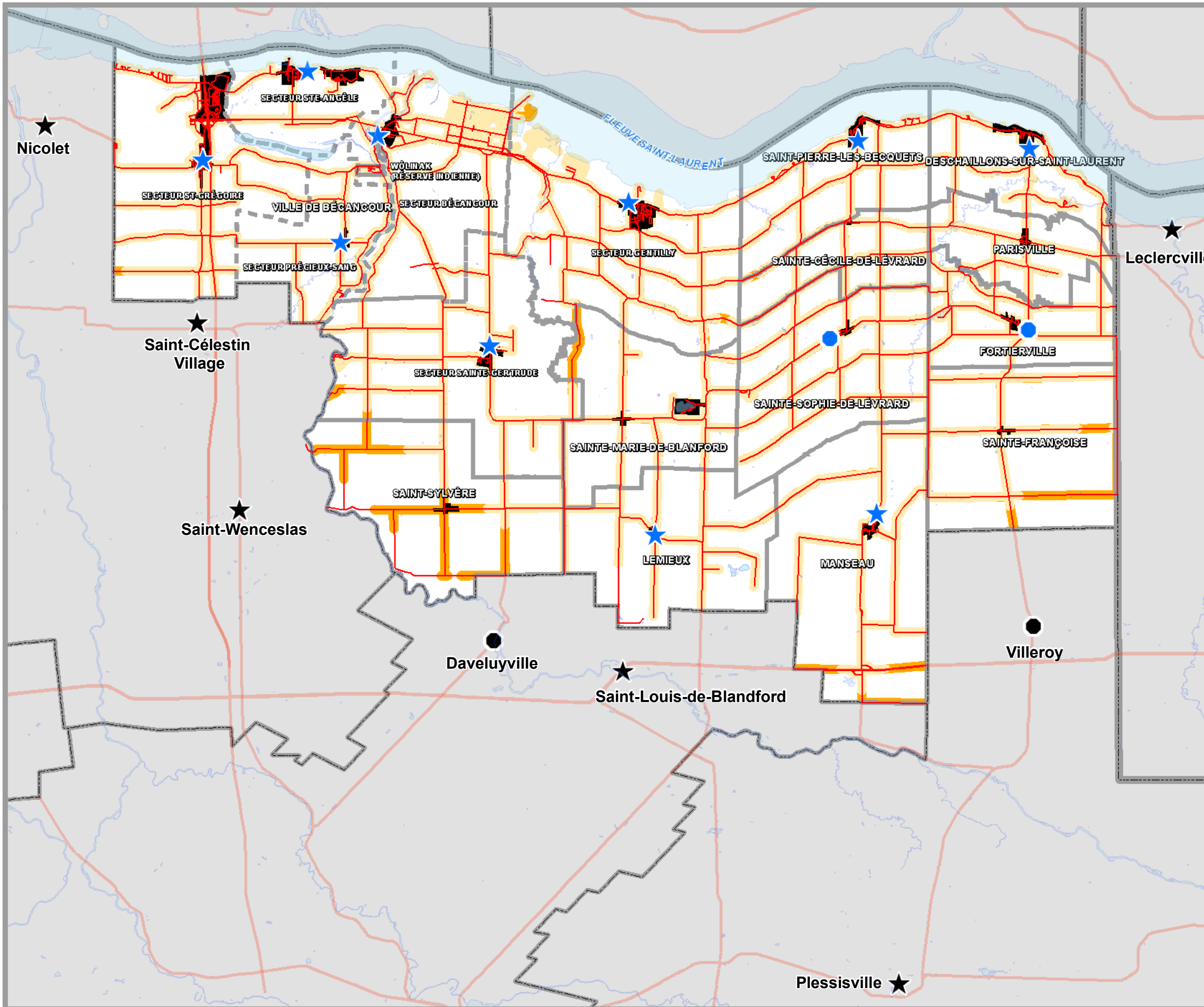




Schéma de couverture  
de risques  
en sécurité incendie

## Carte 31

TEMPS DE DÉPLACEMENT  
VILLE DE BÉCANCOUR  
SECTEUR GENTILLY

### LÉGENDE

★ CASERNE

⊕ PÉRIMÈTRE URBAIN

#### TEMPS DE DÉPLACEMENT

(Incluant le temps de mobilisation de 5 minutes)

15 MINUTES ET MOINS

DE 15 À 20 MINUTES

#### HYDROGRAPHIE

COURS D'EAU

PLAN D'EAU

#### LIMITES ADMINISTRATIVES

LIMITES DE SECTEURS

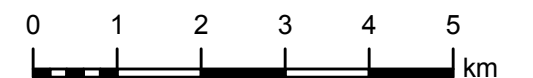
LIMITES MUNICIPALES

LIMITES RÉGIONALES ET DE MRC

RÉSEAU ROUTIER

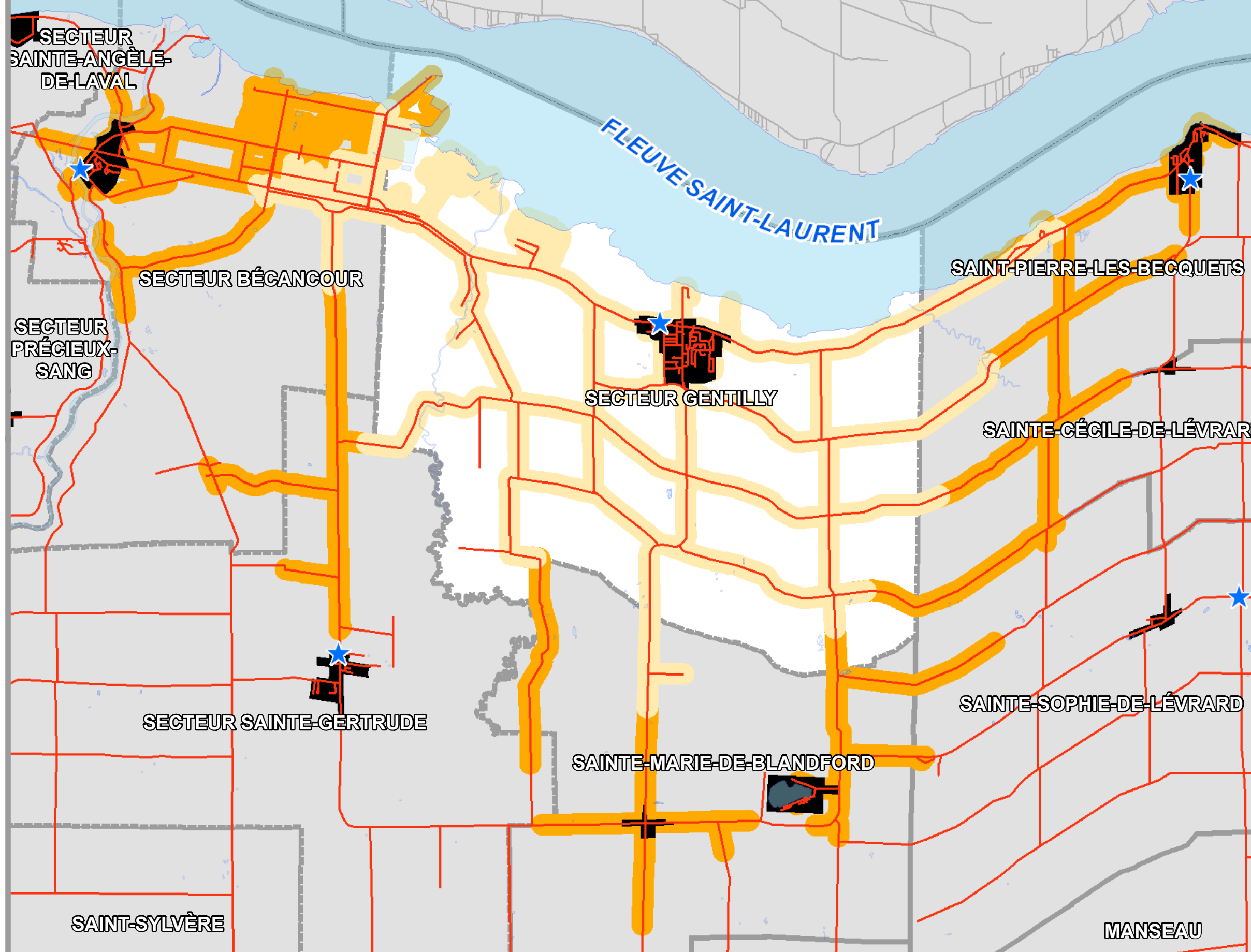


1:90 000



Source:  
Base de données topographiques du Québec (BDTQ)  
Base de données topographiques administratives du Québec (BDTA)  
Données de la MRC de Bécancour  
©Tous droits réservés, 2009  
Avril 2009

Projection cartographique:  
Mercator Transverse Modifié, Fuseau 18  
North American Datum 1983



# Carte 32



## TEMPS DE DÉPLACEMENT VILLE DE BÉCANCOUR SECTEUR BÉCANCOUR

### LÉGENDE

-  CASERNE
-  PÉRIMÈTRE URBAIN

#### TEMPS DE DÉPLACEMENT






(Incluant le temps de mobilisation de 5 minutes)

-  15 MINUTES ET MOINS
-  DE 15 À 20 MINUTES

#### HYDROGRAPHIE

-  COURS D'EAU
-  PLAN D'EAU

#### LIMITES ADMINISTRATIVES

-  LIMITES DE SECTEURS
-  LIMITES MUNICIPALES
-  LIMITES DE MRC
-  LIMITES RÉGIONALES ET DE MRC
-  RÉSEAU ROUTIER

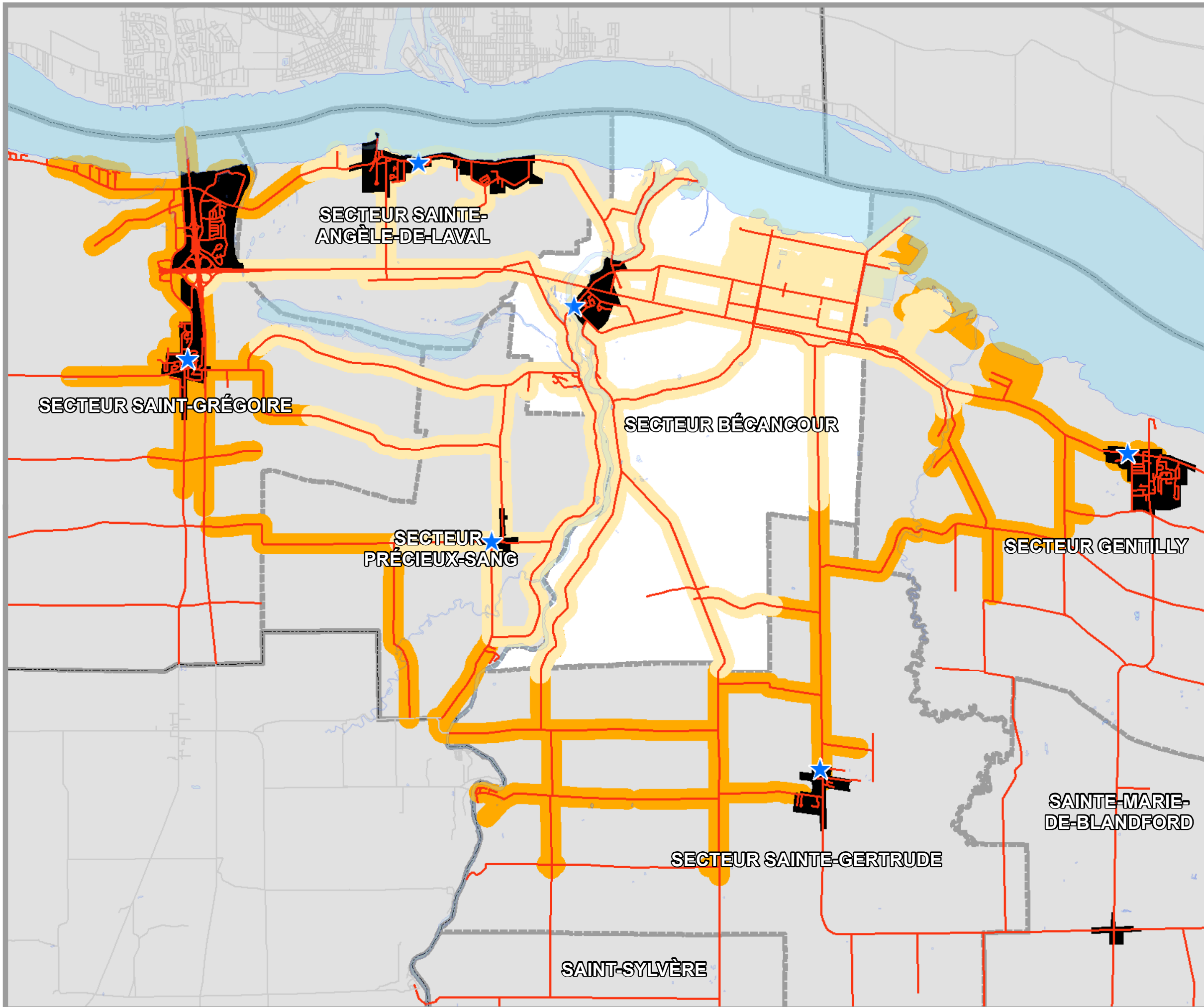


1:90 563



**Source:**  
Base de données topographiques du Québec (BDTQ)  
Base de données topographiques administratives du Québec (BDTA)  
Données de la MRC de Bécancour  
©Tous droits réservés, 2009  
Avril 2009

**Projection cartographique:**  
Mercator Transverse Modifié, Fuseau 18  
North American Datum 1983







## Carte 33

### TEMPS DE DÉPLACEMENT VILLE DE BÉCANCOUR SECTEUR SAINTE-ANGÈLE- DE-LAVAL

#### LÉGENDE

- ★ CASERNE
- ⊕ PÉRIMÈTRE URBAIN

**TEMPS DE DÉPLACEMENT**  
(Incluant le temps de mobilisation de 5 minutes)

- 15 MINUTES ET MOINS
- DE 15 À 20 MINUTES

#### HYDROGRAPHIE

- COURS D'EAU
- PLAN D'EAU

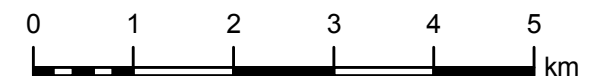
#### LIMITES ADMINISTRATIVES

- LIMITES DE SECTEURS
- LIMITES MUNICIPALES
- LIMITES DE MRC
- LIMITES RÉGIONALES ET DE MRC

— RÉSEAU ROUTIER



1:75 469



**Source:**  
Base de données topographiques du Québec (BDTQ)  
Base de données topographiques administratives du Québec (BDTA)  
Données de la MRC de Bécancour  
©Tous droits réservés, 2009  
Avril 2009

**Projection cartographique:**  
Mercator Transverse Modifié, Fuseau 18  
North American Datum 1983

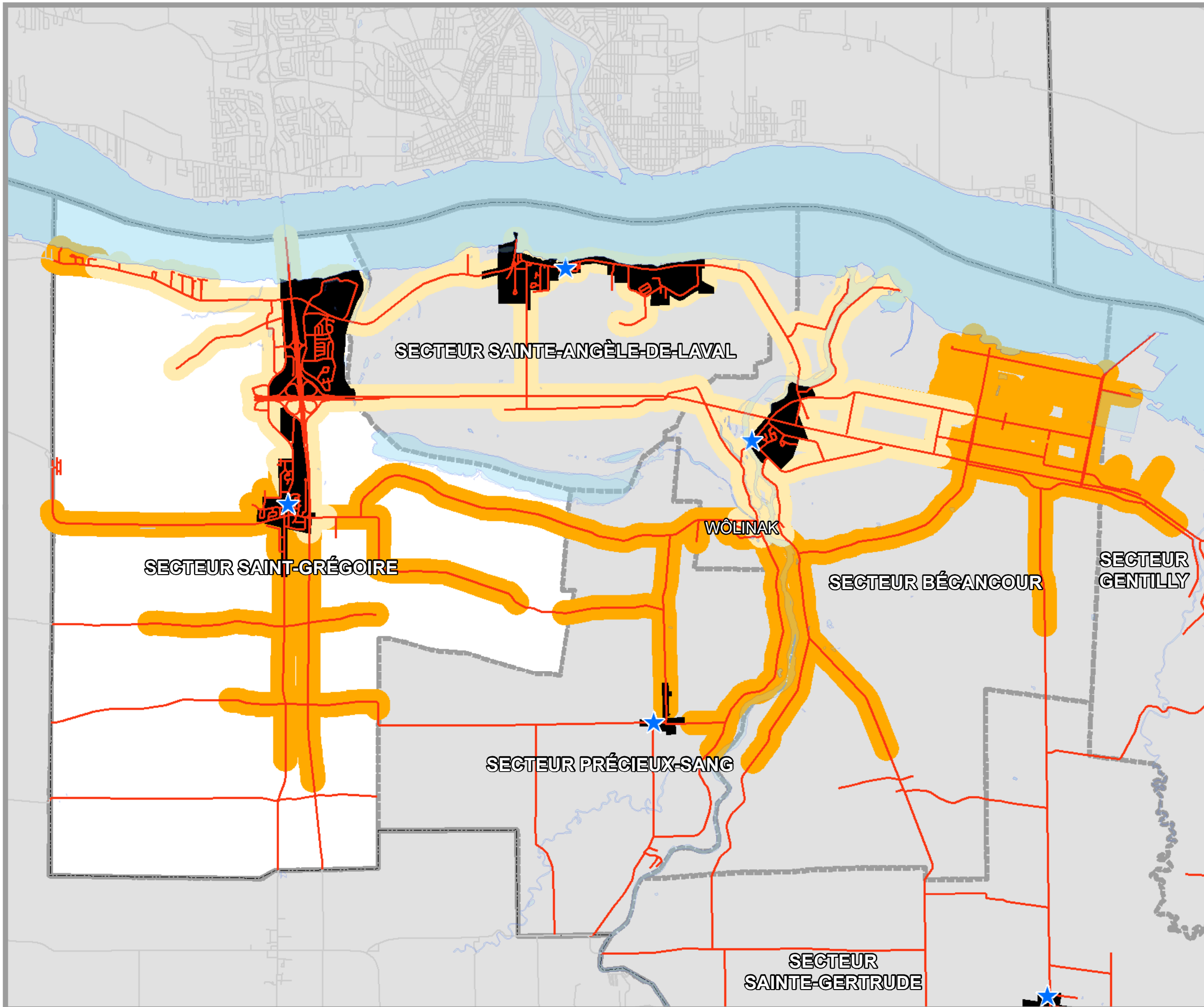




Schéma de couverture  
de risques  
en sécurité incendie

## Carte 34

TEMPS DE DÉPLACEMENT  
VILLE DE BÉCANCOUR  
SECTEUR SAINT-GRÉGOIRE

### LÉGENDE

- ★ CASERNE
- ★ CASERNE HORS MRC
- ⊕ PÉRIMÈTRE URBAIN

#### TEMPS DE DÉPLACEMENT

(Incluant le temps de mobilisation de 5 minutes)

- 15 MINUTES ET MOINS
- DE 15 À 20 MINUTES

#### HYDROGRAPHIE

- COURS D'EAU
- PLAN D'EAU

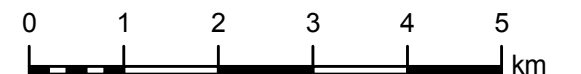
#### LIMITES ADMINISTRATIVES

- LIMITES DE SECTEURS
- LIMITES MUNICIPALES
- LIMITES DE MRC
- LIMITES RÉGIONALES ET DE MRC

— RÉSEAU ROUTIER



1:80 000



Source:  
Base de données topographiques du Québec (BDTQ)  
Base de données topographiques administratives du Québec (BDTA)  
Données de la MRC de Bécancour  
©Tous droits réservés, 2009  
Avril 2009

Projection cartographique:  
Mercator Transverse Modifié, Fuseau 18  
North American Datum 1983

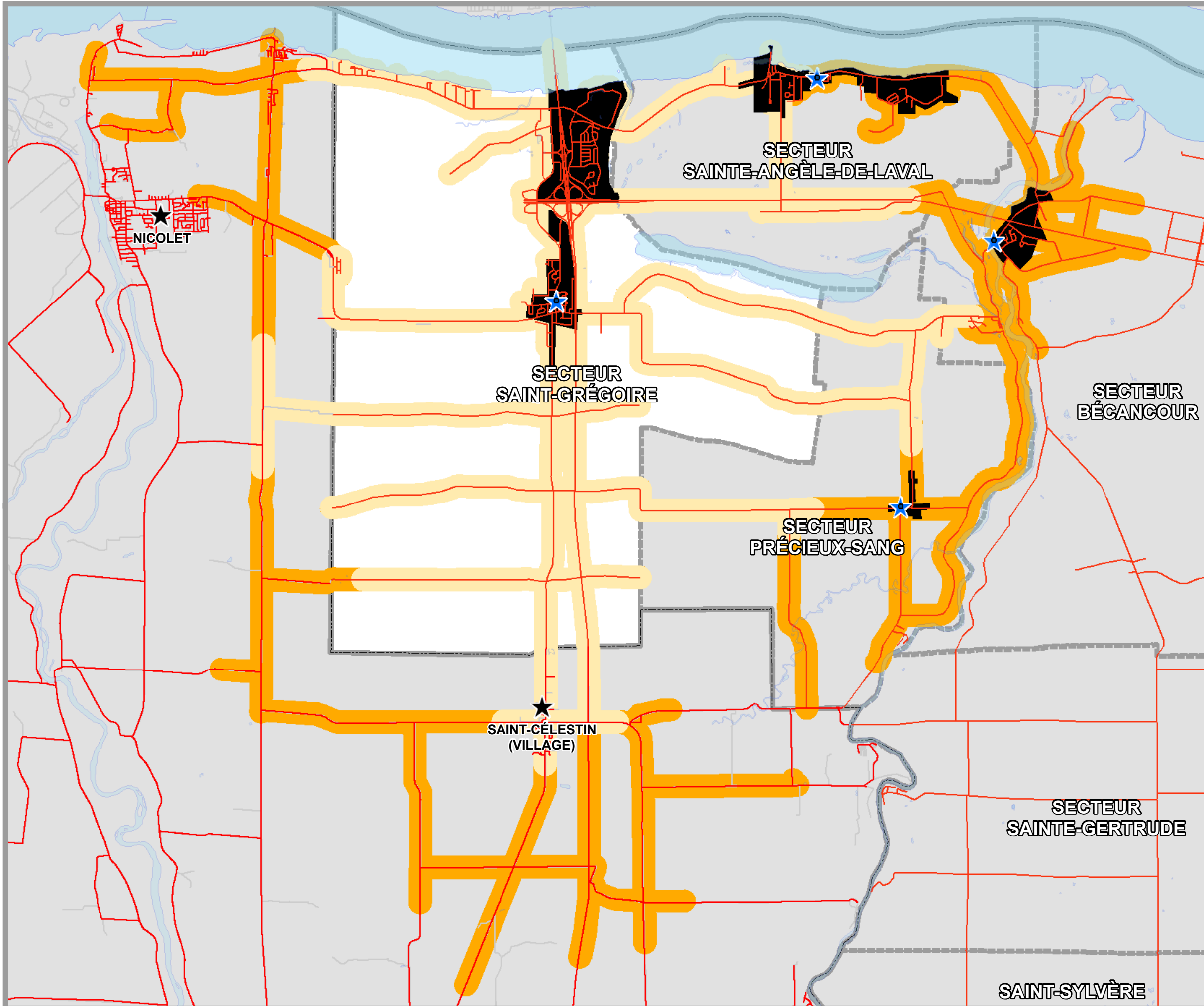




Schéma de couverture de risques en sécurité incendie

# Carte 35

## TEMPS DE DÉPLACEMENT VILLE DE BÉCANCOUR SECTEUR PRÉCIEUX-SANG

### LÉGENDE

- CASERNE
- CASERNE HORS MRC
- PÉRIMÈTRE URBAIN

- TEMPS DE DÉPLACEMENT**  
(Incluant le temps de mobilisation de 5 minutes)
- 15 MINUTES ET MOINS
  - DE 15 À 20 MINUTES

- HYDROGRAPHIE**
- COURS D'EAU
  - PLAN D'EAU

- LIMITES ADMINISTRATIVES**
- LIMITES DE SECTEURS
  - LIMITES MUNICIPALES
  - LIMITES DE MRC
  - LIMITES RÉGIONALES ET DE MRC
  - RÉSEAU ROUTIER

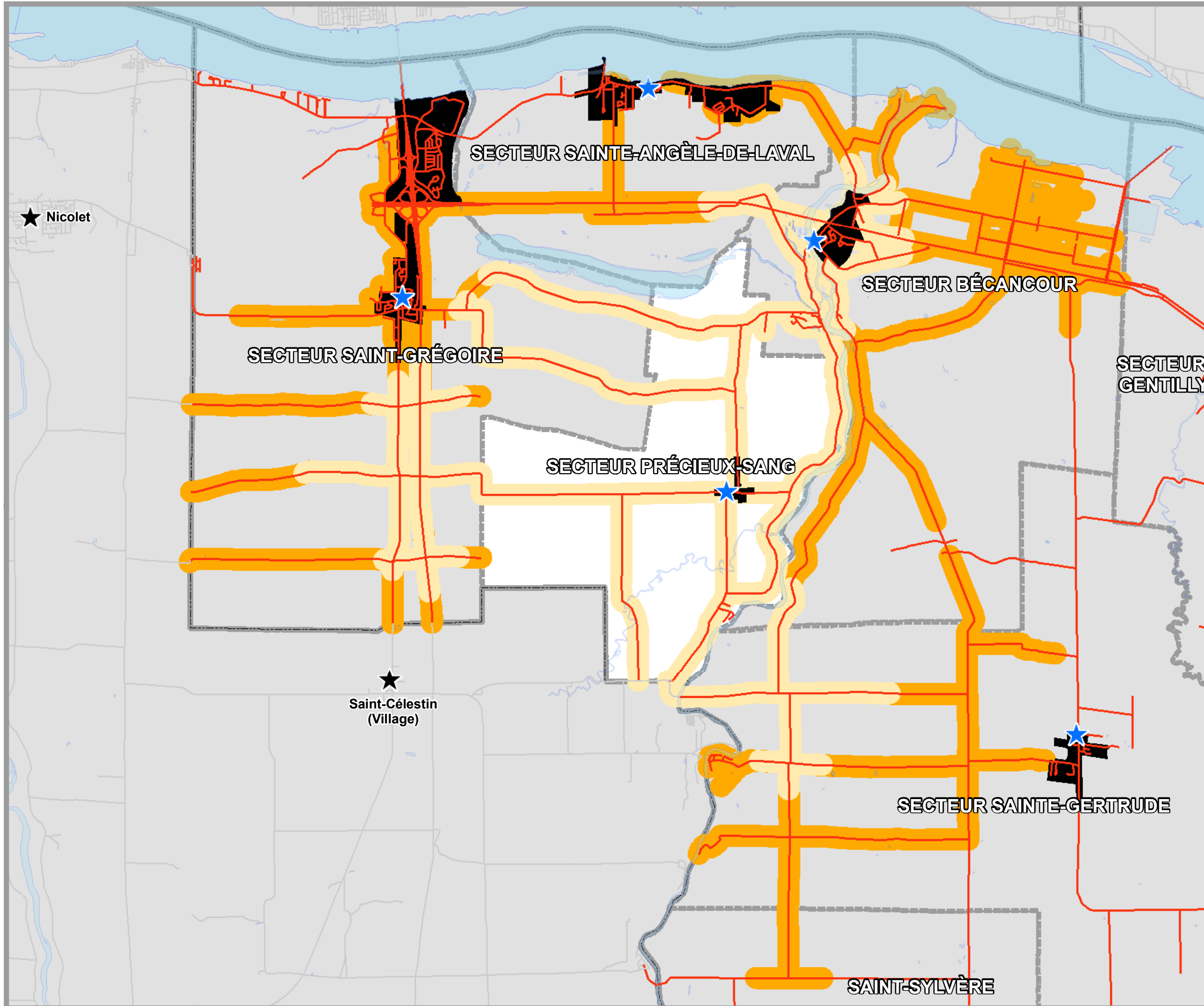


1:85 000



Source:  
Base de données topographiques du Québec (BDTQ)  
Base de données topographiques administratives du Québec (BDTA)  
Données de la MRC de Bécancour  
©Tous droits réservés, 2009  
Avril 2009

Projection cartographique:  
Mercator Transverse Modifié, Fuseau 18  
North American Datum 1983



★ Nicolet

★ Saint-Célestin (Village)



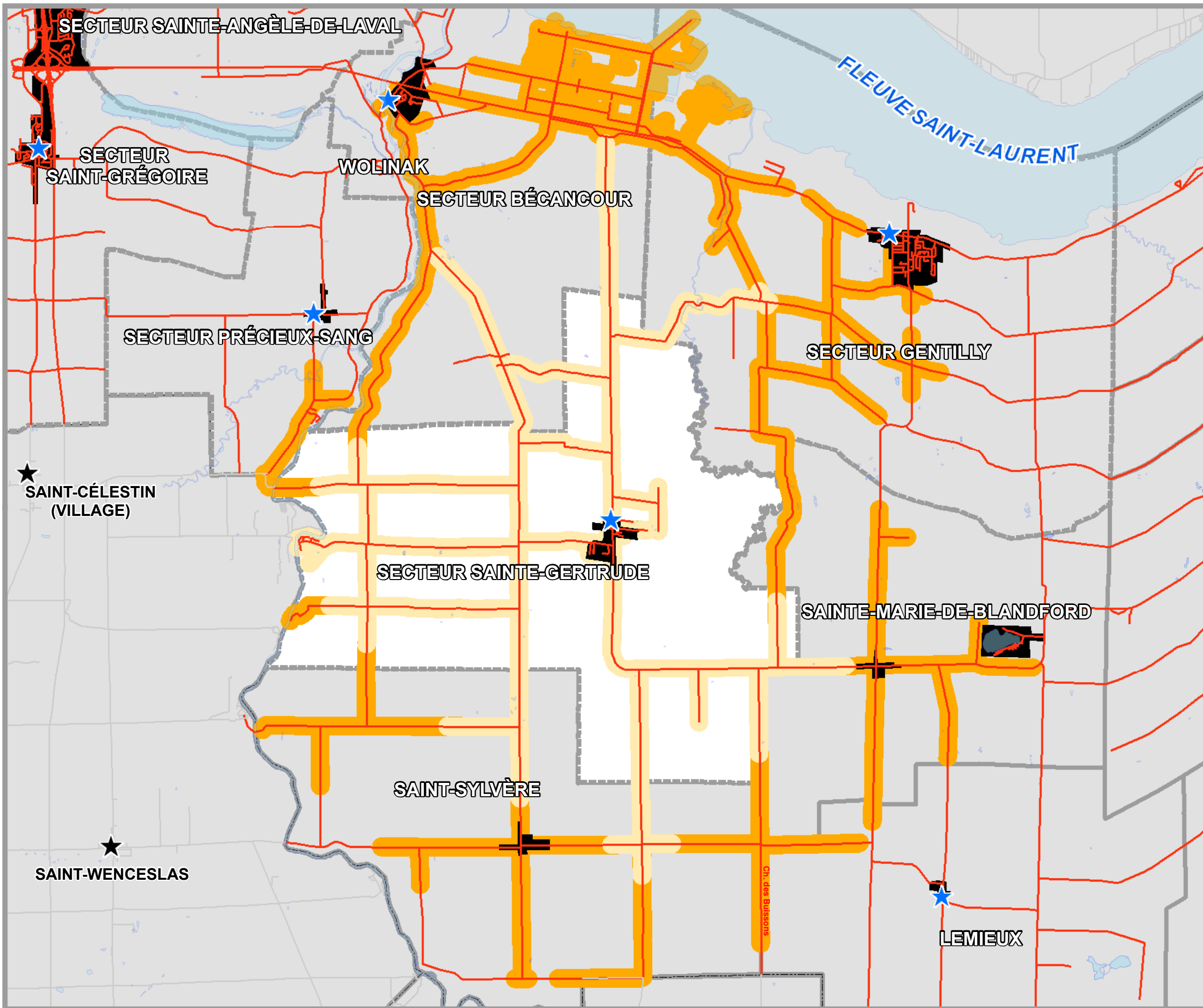


Schéma de couverture  
de risques  
en sécurité incendie

## Carte 36

TEMPS DE DÉPLACEMENT  
VILLE DE BÉCANCOUR  
SECTEUR SAINTE-GERTRUDE

### LÉGENDE

- CASERNE
- CASERNE HORS MRC
- PÉRIMÈTRE URBAIN

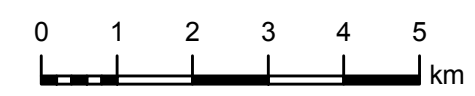
- TEMPS DE DÉPLACEMENT**  
(Incluant le temps de mobilisation de 5 minutes)
- 15 MINUTES ET MOINS
  - DE 15 À 20 MINUTES

- HYDROGRAPHIE**
- COURS D'EAU
  - PLAN D'EAU

- LIMITES ADMINISTRATIVES**
- LIMITES DE SECTEURS
  - LIMITES MUNICIPALES
  - LIMITES DE MRC
  - LIMITES RÉGIONALES ET DE MRC
  - RÉSEAU ROUTIER



1:100 000



**Source:**  
Base de données topographiques du Québec (BDTQ)  
Base de données topographiques administratives du Québec (BDTA)  
Données de la MRC de Bécancour  
©Tous droits réservés, 2009  
Avril 2009

**Projection cartographique:**  
Mercator Transverse Modifié, Fuseau 18  
North American Datum 1983



Schéma de couverture  
de risques  
en sécurité incendie

## Carte 37

### TEMPS DE DÉPLACEMENT MUNICIPALITÉ DE DESCHAILLONS- SUR-SAINT-LAURENT

#### LÉGENDE

- ★ CASERNE
- ★ CASERNE HORS MRC
- ⊕ PÉRIMÈTRE URBAIN

#### TEMPS DE DÉPLACEMENT (Incluant le temps de mobilisation de 5 minutes)

- 15 MINUTES ET MOINS
- DE 15 À 20 MINUTES

#### HYDROGRAPHIE

- COURS D'EAU
- PLAN D'EAU

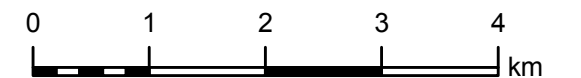
#### LIMITES ADMINISTRATIVES

- LIMITES DE SECTEURS
- LIMITES MUNICIPALES
- LIMITES DE MRC
- LIMITES RÉGIONALES ET DE MRC

— RÉSEAU ROUTIER



1:65 000



Source:  
Base de données topographiques du Québec (BDTQ)  
Base de données topographiques administratives du Québec (BDTA)  
Données de la MRC de Bécancour  
©Tous droits réservés, 2009  
Avril 2009

Projection cartographique:  
Mercator Transverse Modifié, Fuseau 18  
North American Datum 1983

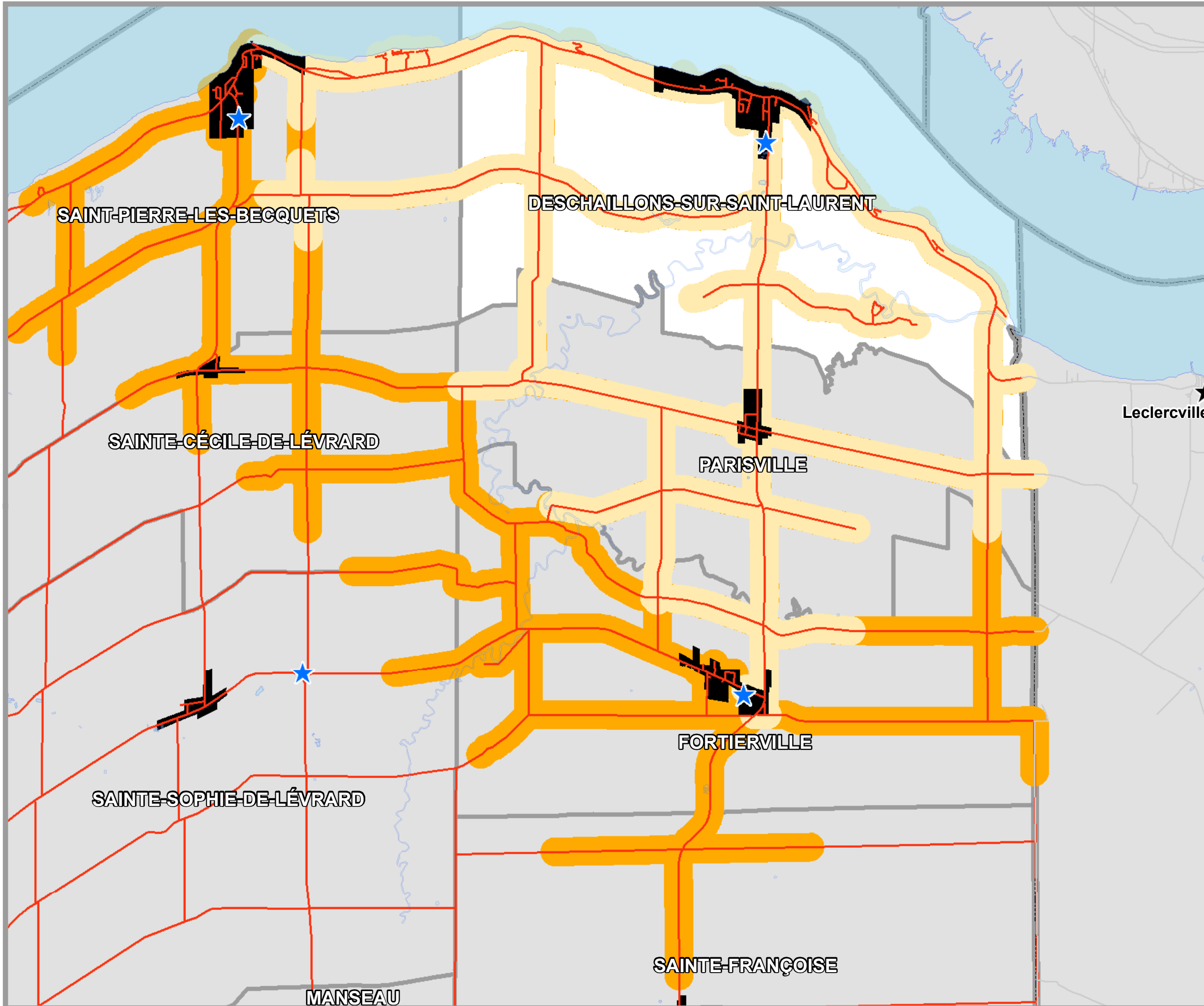




Schéma de couverture  
de risques  
en sécurité incendie

## Carte 38

### TEMPS DE DÉPLACEMENT MUNICIPALITÉ DE FORTIERVILLE

#### LÉGENDE

- ★ CASERNE
- ★ CASERNE HORS MRC
- ⊕ PÉRIMÈTRE URBAIN

#### TEMPS DE DÉPLACEMENT

(Incluant le temps de mobilisation de 5 minutes)

- 15 MINUTES ET MOINS
- DE 15 À 20 MINUTES

#### HYDROGRAPHIE

- COURS D'EAU
- PLAN D'EAU

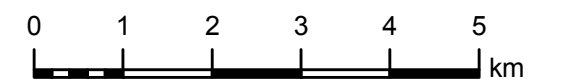
#### LIMITES ADMINISTRATIVES

- LIMITES DE SECTEURS
- LIMITES MUNICIPALES
- LIMITES DE MRC
- LIMITES RÉGIONALES ET DE MRC

— RÉSEAU ROUTIER



1:85 000



Source:  
Base de données topographiques du Québec (BDTQ)  
Base de données topographiques administratives du Québec (BDTA)  
Données de la MRC de Bécancour  
©Tous droits réservés, 2009  
Avril 2009

Projection cartographique:  
Mercator Transverse Modifié, Fuseau 18  
North American Datum 1983

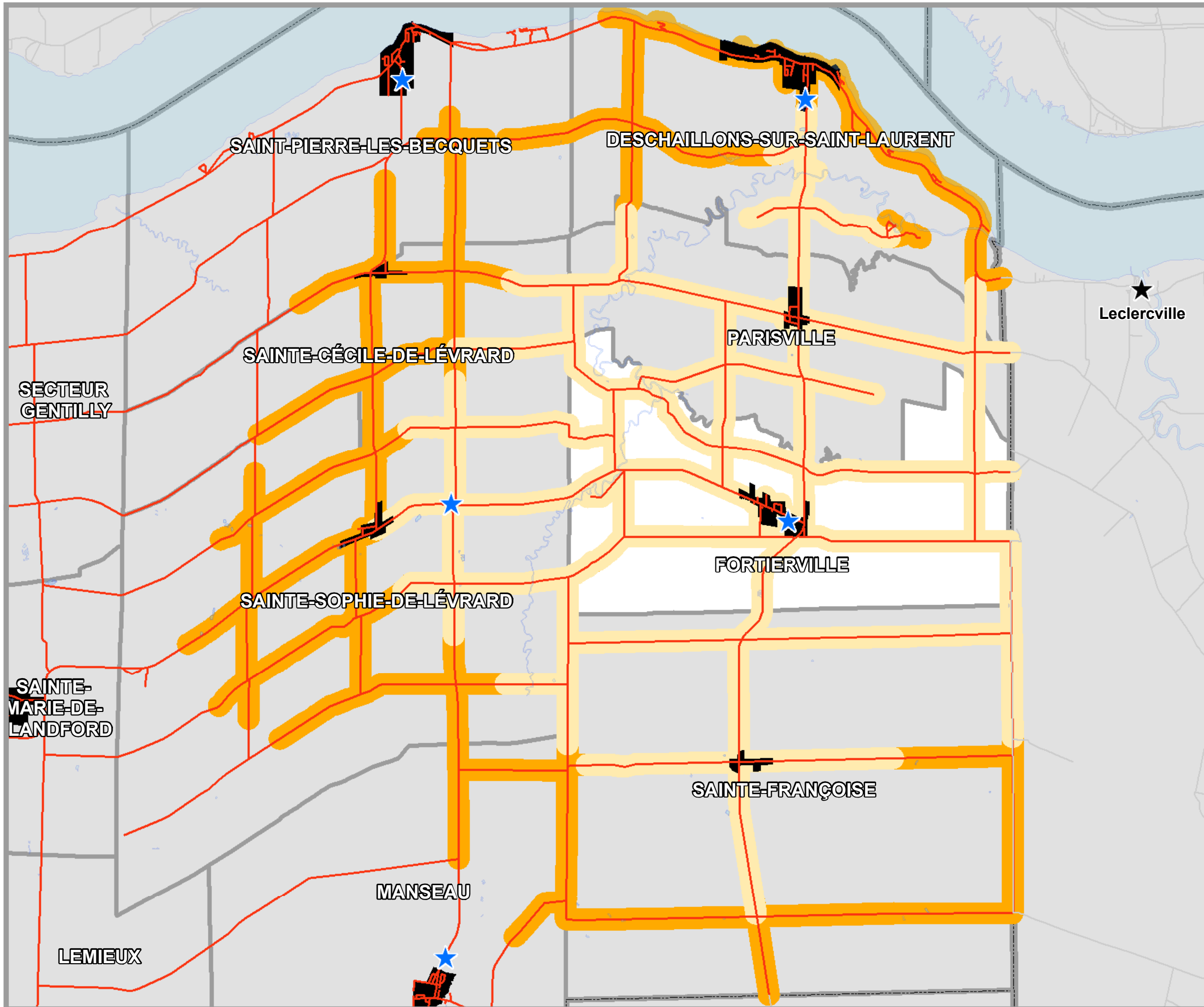






Schéma de couverture de risques en sécurité incendie

# Carte 38.1

## TEMPS DE DÉPLACEMENT PROJETÉ MUNICIPALITÉ DE FORTIERVILLE

### LÉGENDE

- CASERNE
- FUTURE CASERNE INCENDIE
- CASERNE HORS MRC
- PÉRIMÈTRE URBAIN

### TEMPS DE DÉPLACEMENT (Incluant le temps de mobilisation de 5 minutes)

- 15 MINUTES ET MOINS
- DE 15 À 20 MINUTES

### HYDROGRAPHIE

- COURS D'EAU
- PLAN D'EAU

### LIMITES ADMINISTRATIVES

- LIMITES DE SECTEURS
- LIMITES MUNICIPALES
- LIMITES DE MRC
- LIMITES RÉGIONALES ET DE MRC

RÉSEAU ROUTIER



1:85 000



Source:  
Base de données topographiques du Québec (BDTQ)  
Base de données topographiques administratives du Québec (BDTA)  
Données de la MRC de Bécancour  
©Tous droits réservés, 2009  
Avril 2009

Projection cartographique:  
Mercator Transverse Modifié, Fuseau 18  
North American Datum 1983

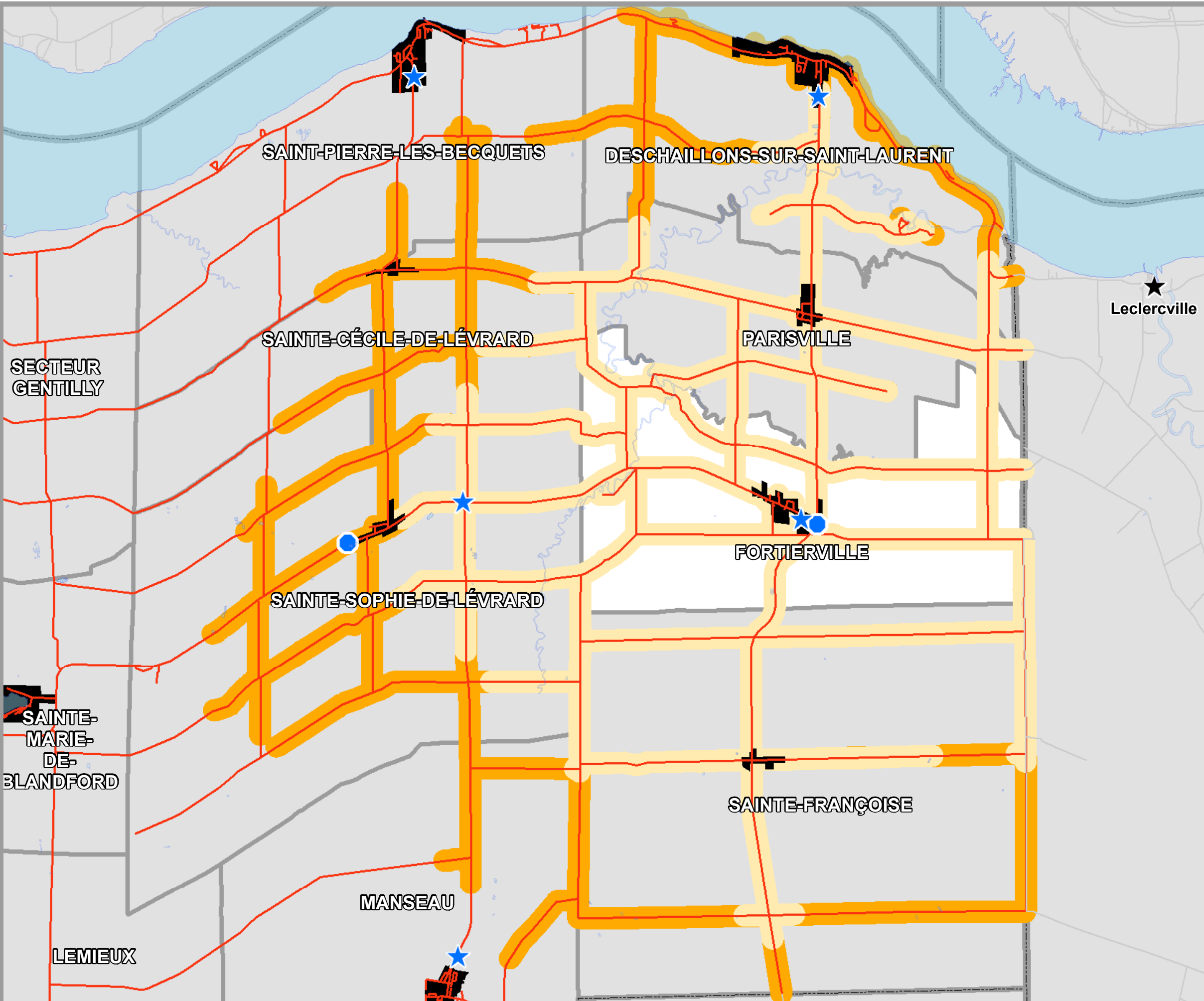




Schéma de couverture  
de risques  
en sécurité incendie

## Carte 39

TEMPS DE DÉPLACEMENT  
MUNICIPALITÉ DE LEMIEUX

### LÉGENDE

- ★ CASERNE
- ★ CASERNE HORS MRC
- ⊕ PÉRIMÈTRE URBAIN

**TEMPS DE DÉPLACEMENT**  
(Incluant le temps de mobilisation de 5 minutes)

- 15 MINUTES ET MOINS
- DE 15 À 20 MINUTES

### HYDROGRAPHIE

- COURS D'EAU
- PLAN D'EAU

### LIMITES ADMINISTRATIVES

- LIMITES DE SECTEURS
- LIMITES MUNICIPALES
- LIMITES DE MRC
- RÉSEAU ROUTIER



1:85 000



**Source:**  
Base de données topographiques du Québec (BDTQ)  
Base de données topographiques administratives du Québec (BDTA)  
Données de la MRC de Bécancour  
©Tous droits réservés, 2009  
Avril 2009

**Projection cartographique:**  
Mercator Transverse Modifié, Fuseau 18  
North American Datum 1983

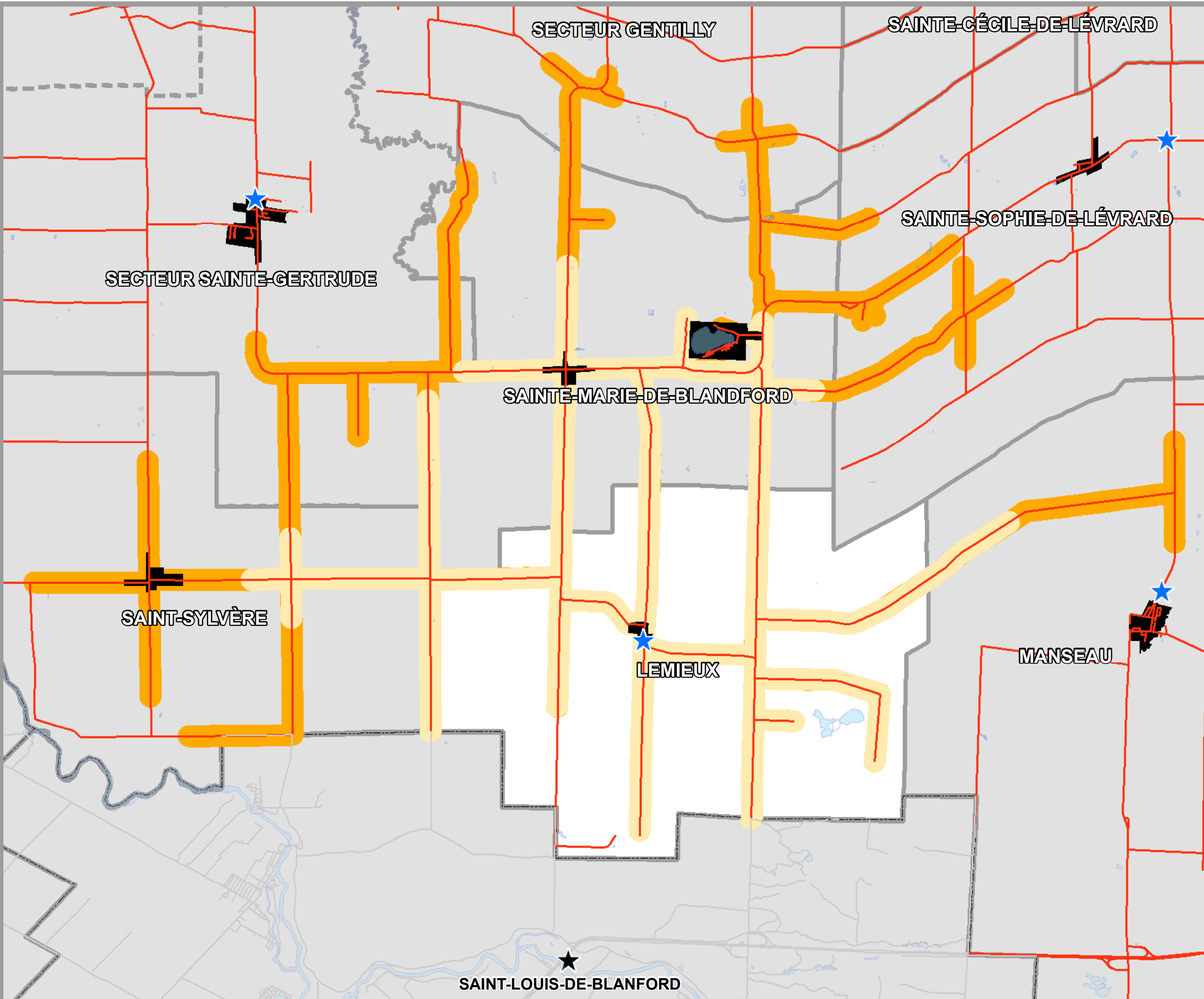




Schéma de couverture de risques en sécurité incendie

# Carte 40

## TEMPS DE DÉPLACEMENT MUNICIPALITÉ DE MANSEAU

### LÉGENDE

- ★ CASERNE
- ★ CASERNE HORS MRC
- ⊕ PÉRIMÈTRE URBAIN

**TEMPS DE DÉPLACEMENT**  
(Incluant le temps de mobilisation de 5 minutes)

- 15 MINUTES ET MOINS
- DE 15 À 20 MINUTES

### HYDROGRAPHIE

- COURS D'EAU
- PLAN D'EAU

### LIMITES ADMINISTRATIVES

- LIMITES DE SECTEURS
- LIMITES MUNICIPALES
- LIMITES DE MRC
- LIMITES RÉGIONALES ET DE MRC

— RÉSEAU ROUTIER



1:100 000



Source:  
Base de données topographiques du Québec (BDTQ)  
Base de données topographiques administratives du Québec (BDTA)  
Données de la MRC de Bécancour  
©Tous droits réservés, 2009  
Avril 2009

Projection cartographique:  
Mercator Transverse Modifié, Fuseau 18  
North American Datum 1983

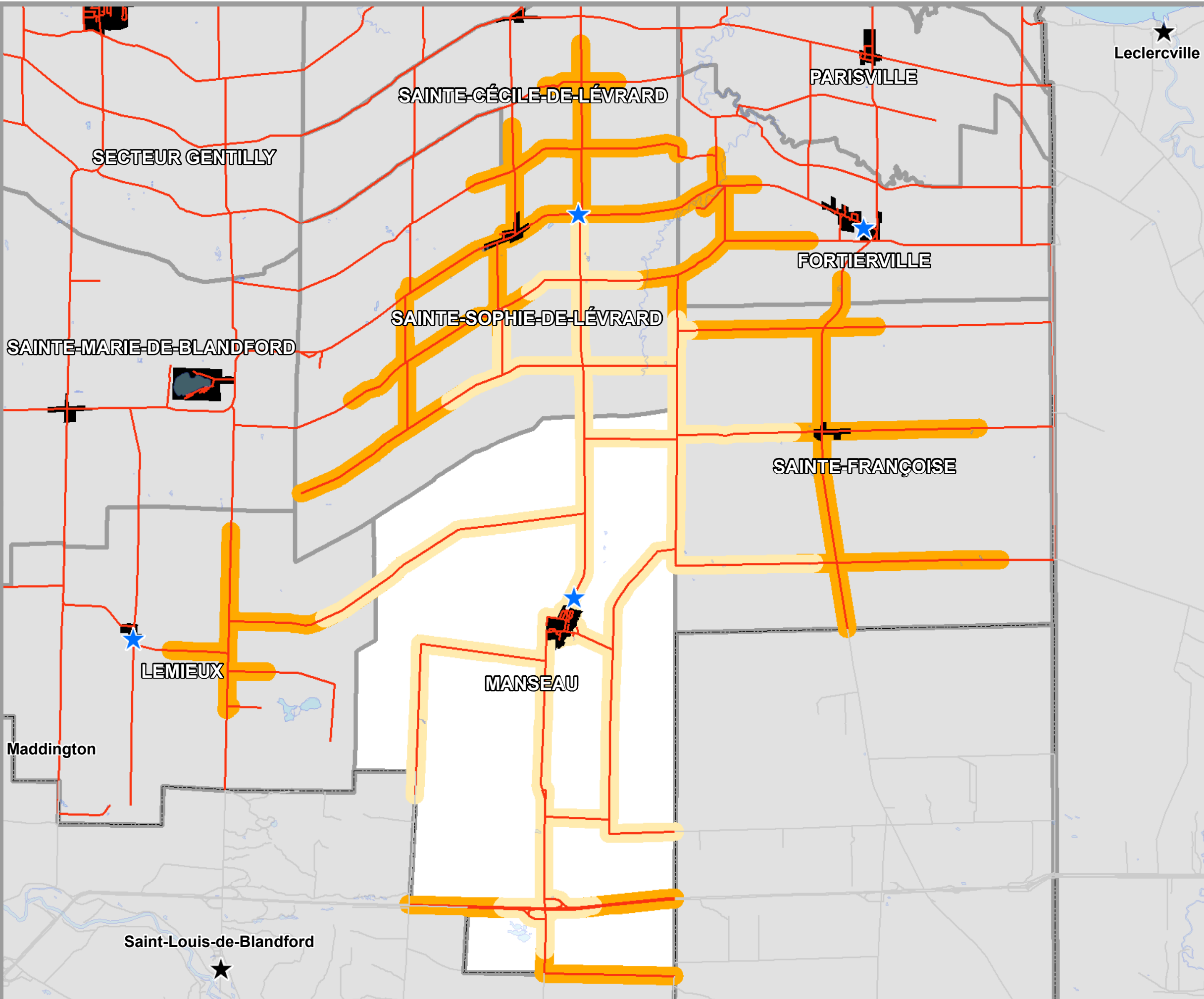






Schéma de couverture  
de risques  
en sécurité incendie

## Carte 41

TEMPS DE DÉPLACEMENT  
MUNICIPALITÉ DE SAINTE-  
SOPHIE-DE-LÉVRARD

### LÉGENDE

- ★ CASERNE
- ★ CASERNE HORS MRC
- ⊞ PÉRIMÈTRE URBAIN

#### TEMPS DE DÉPLACEMENT

(Incluant le temps de mobilisation de 5 minutes)

- 15 MINUTES ET MOINS
- DE 15 À 20 MINUTES

#### HYDROGRAPHIE

- COURS D'EAU
- PLAN D'EAU

#### LIMITES ADMINISTRATIVES

- LIMITES DE SECTEURS
- LIMITES MUNICIPALES
- LIMITES DE MRC
- LIMITES RÉGIONALES ET DE MRC

— RÉSEAU ROUTIER



1:100 000



Source:  
Base de données topographiques du Québec (BDTQ)  
Base de données topographiques administratives du Québec (BDTA)  
Données de la MRC de Bécancour  
©Tous droits réservés, 2009  
Avril 2009

Projection cartographique:  
Mercator Transverse Modifié, Fuseau 18  
North American Datum 1983

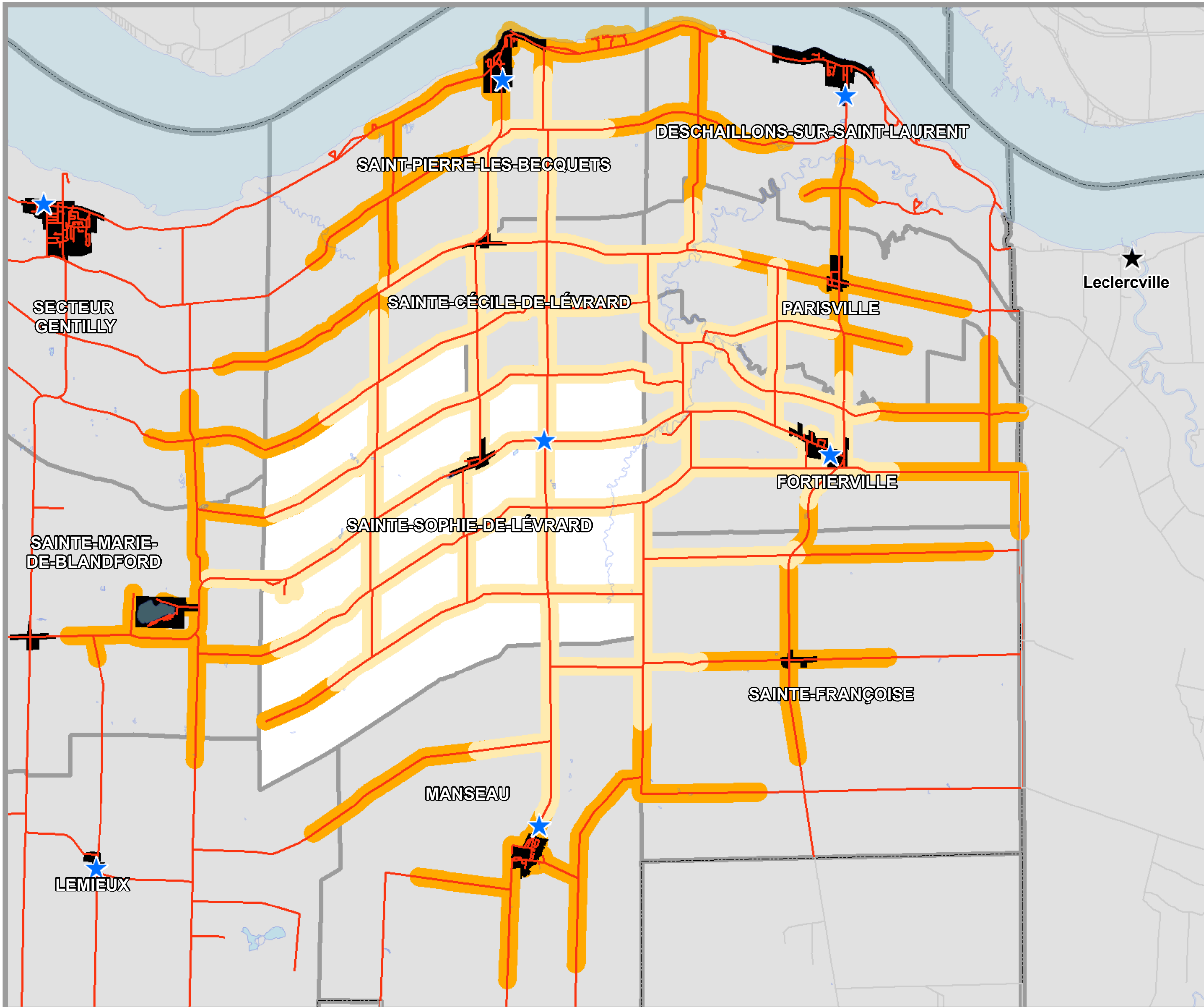




Schéma de couverture de risques en sécurité incendie

# Carte 41.1

## TEMPS DE DÉPLACEMENT MUNICIPALITÉ DE SAINTE-SOPHIE-DE-LÉVRARD

### LÉGENDE

- CASERNE
- CASERNE PROJETÉE
- CASERNE HORS MRC
- PÉRIMÈTRE URBAIN

### TEMPS DE DÉPLACEMENT

(Incluant le temps de mobilisation de 5 minutes)

- 15 MINUTES ET MOINS
- DE 15 À 20 MINUTES

### HYDROGRAPHIE

- COURS D'EAU
- PLAN D'EAU

### LIMITES ADMINISTRATIVES

- LIMITES DE SECTEURS
- LIMITES MUNICIPALES
- LIMITES DE MRC
- LIMITES RÉGIONALES ET DE MRC

RÉSEAU ROUTIER



1:90 000



Source:  
Base de données topographiques du Québec (BDTQ)  
Base de données topographiques administratives du Québec (BDTA)  
Données de la MRC de Bécancour  
©Tous droits réservés, 2009  
Avril 2009

Projection cartographique:  
Mercator Transverse Modifié, Fuseau 18  
North American Datum 1983

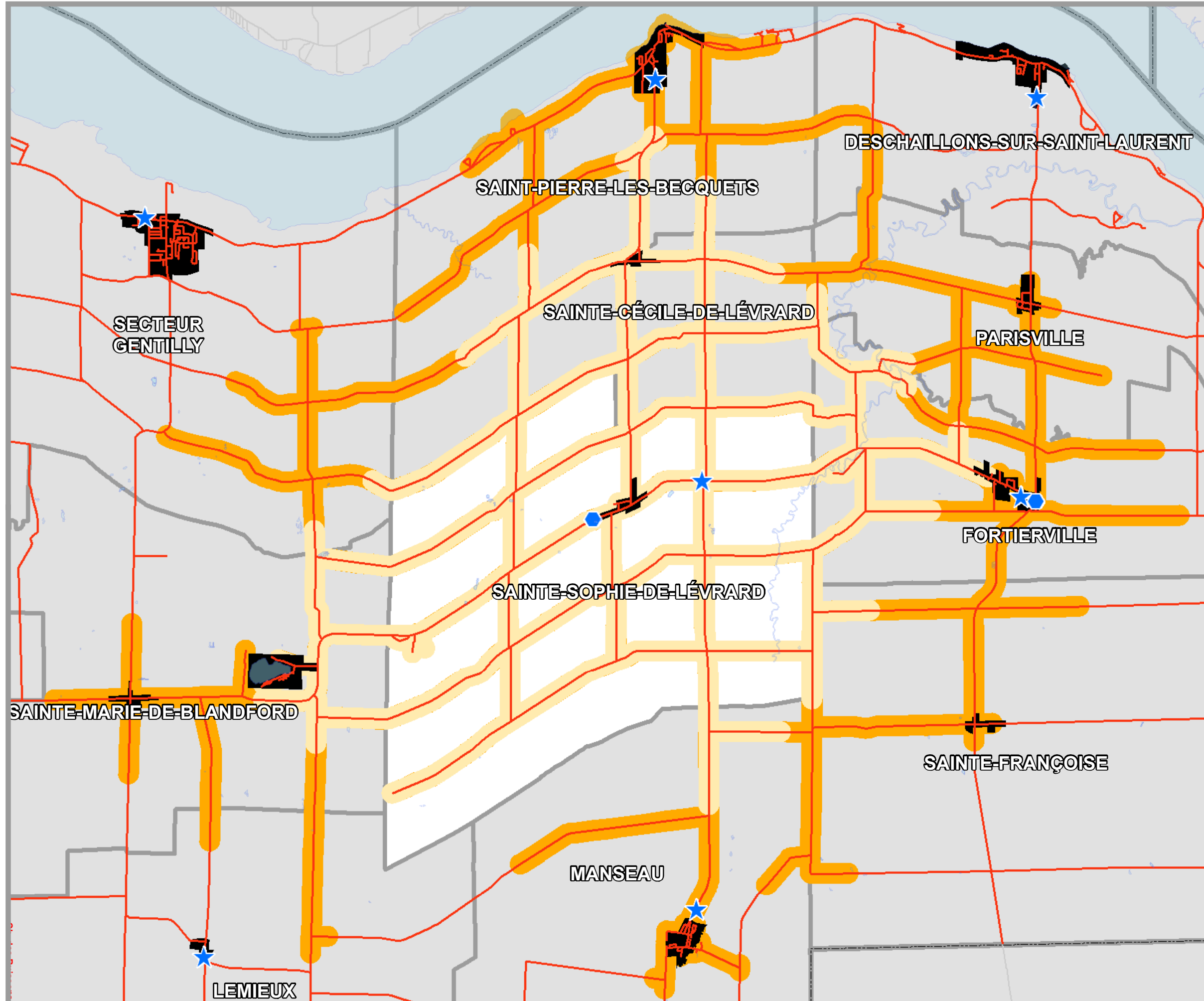




Schéma de couverture  
de risques  
en sécurité incendie

## Carte 42

TEMPS DE DÉPLACEMENT  
MUNICIPALITÉ DE SAINT-PIERRE-  
LES-BECQUETS

### LÉGENDE

★ CASERNE

■ PÉRIMÈTRE URBAIN

#### TEMPS DE DÉPLACEMENT

(Incluant le temps de mobilisation de 5 minutes)

15 MINUTES ET MOINS

DE 15 À 20 MINUTES

#### HYDROGRAPHIE

COURS D'EAU

PLAN D'EAU

#### LIMITES ADMINISTRATIVES

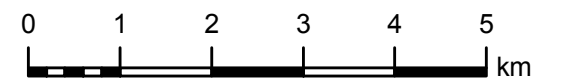
LIMITES MUNICIPALES

LIMITES RÉGIONALES ET DE MRC

RÉSEAU ROUTIER

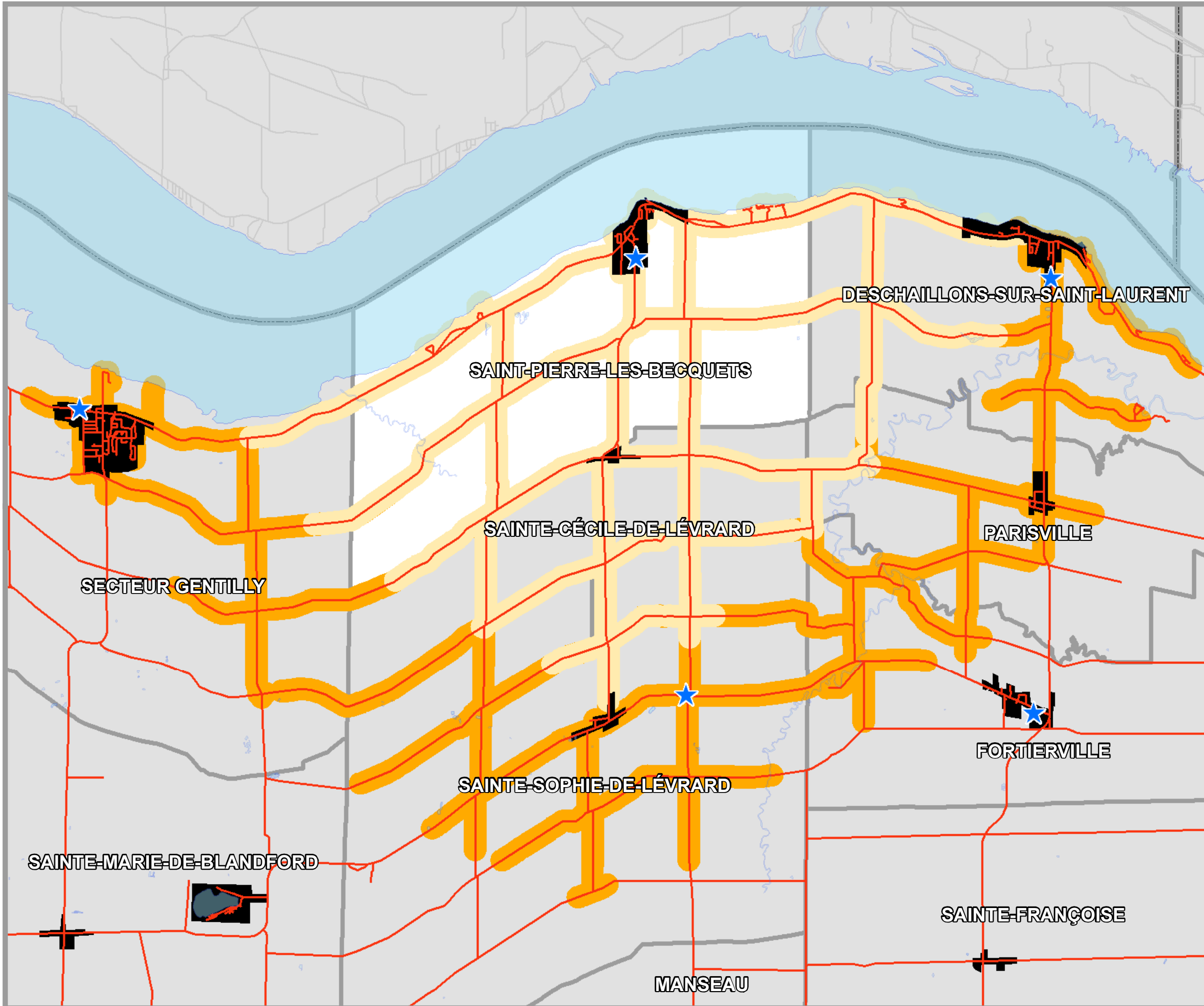


1:82 500



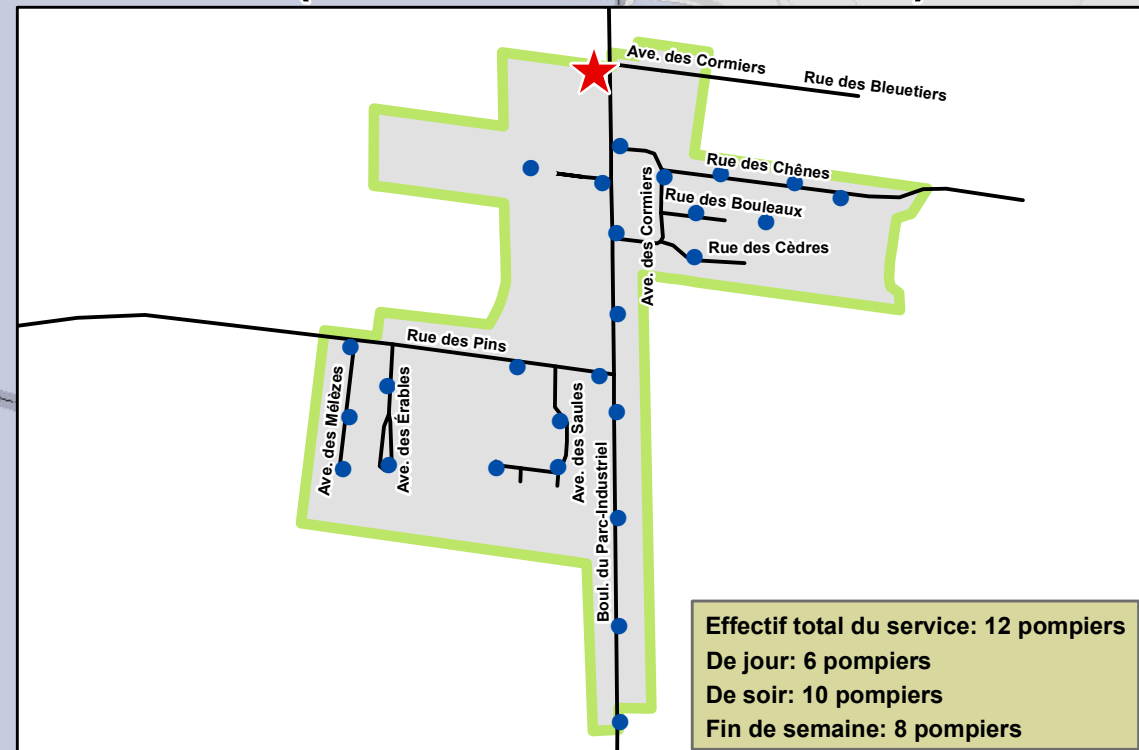
Source:  
Base de données topographiques du Québec (BDTQ)  
Base de données topographiques administratives du Québec (BDTA)  
Données de la MRC de Bécancour  
©Tous droits réservés, 2009  
Avril 2009

Projection cartographique:  
Mercator Transverse Modifié, Fuseau 18  
North American Datum 1983



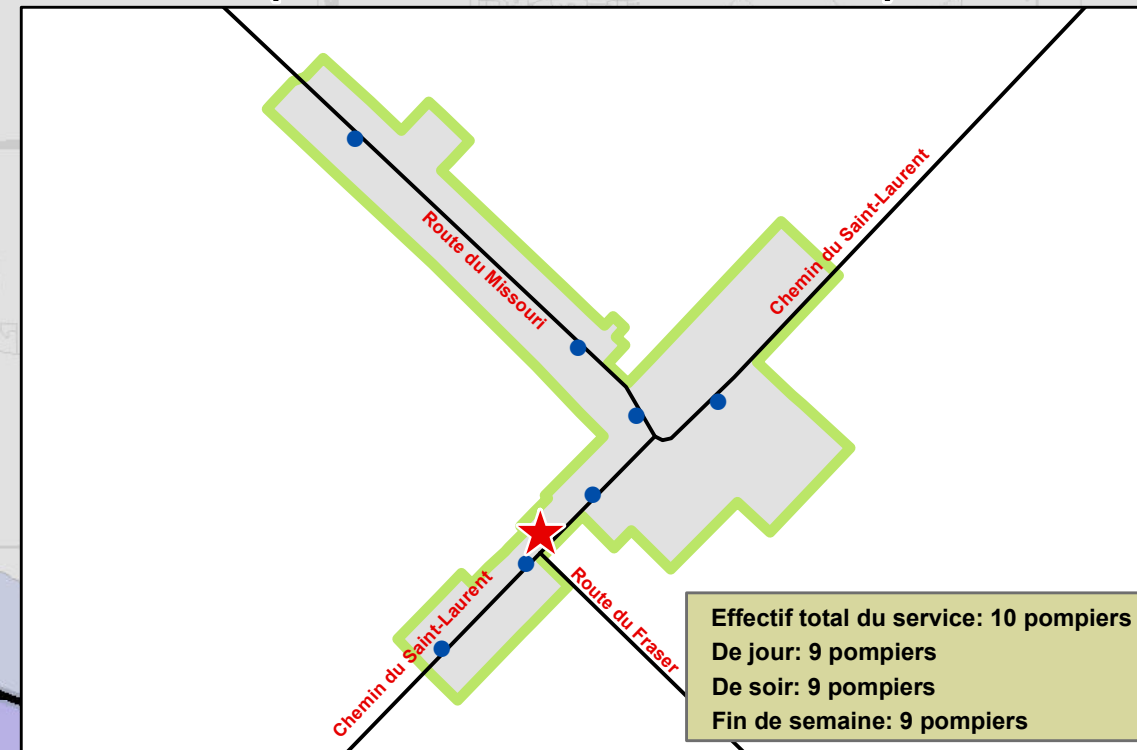


**SECTEUR SAINTE-GERTRUDE  
(VILLE DE BÉCANCOUR)**



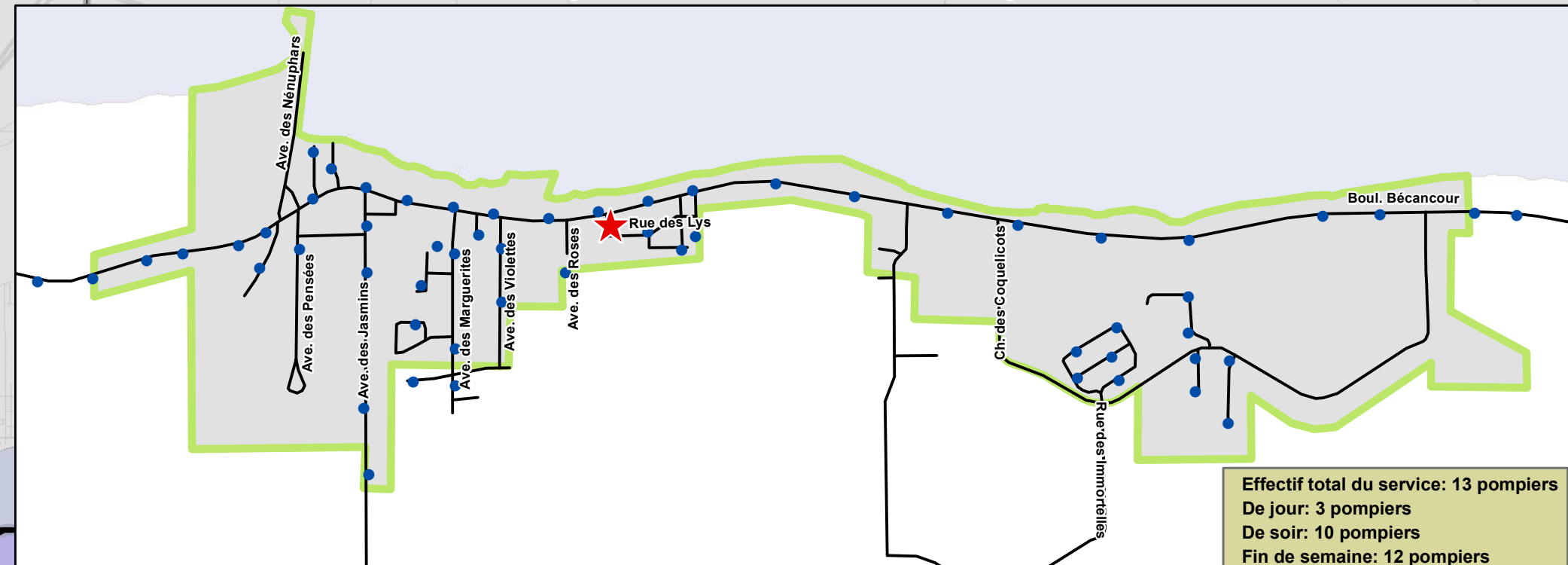
Effectif total du service: 12 pompiers  
De jour: 6 pompiers  
De soir: 6 pompiers  
Fin de semaine: 6 pompiers

**SECTEUR PRÉCIEUX-SANG  
(VILLE DE BÉCANCOUR)**



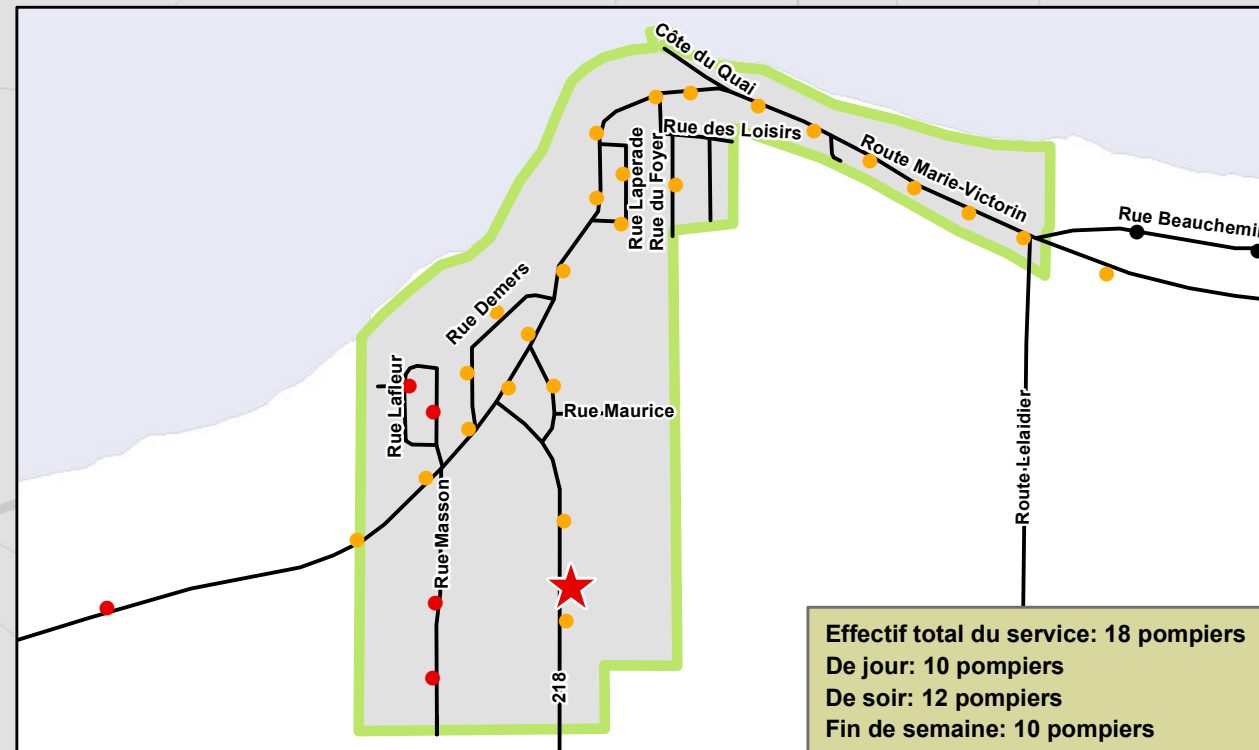
Effectif total du service: 10 pompiers  
De jour: 9 pompiers  
De soir: 9 pompiers  
Fin de semaine: 9 pompiers

**SECTEUR SAINTE-ANGÈLE-DE-LAVAL (INCLUANT PLATEAU LAVAL)  
(VILLE DE BÉCANCOUR)**



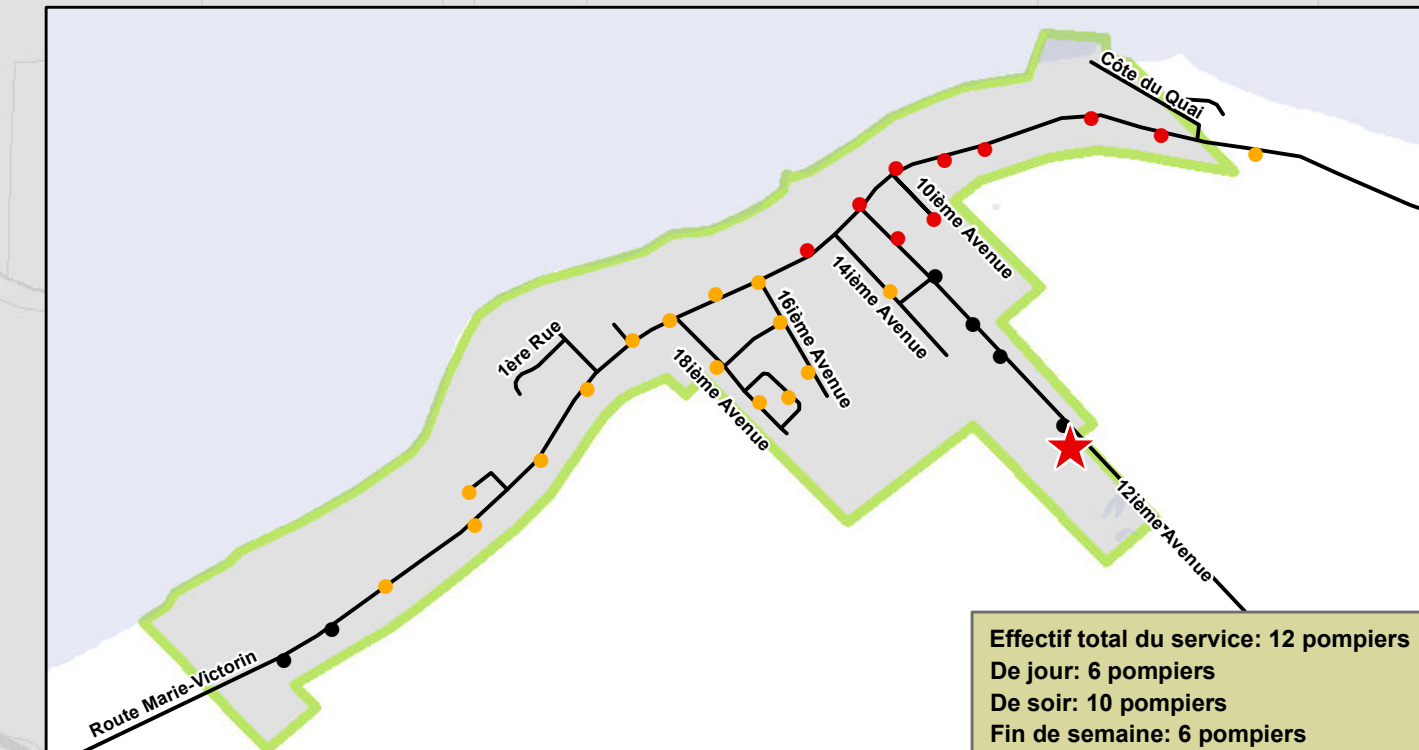
Effectif total du service: 13 pompiers  
De jour: 3 pompiers  
De soir: 10 pompiers  
Fin de semaine: 12 pompiers

**SAINTE-PIERRE-LES-BECQUETS**



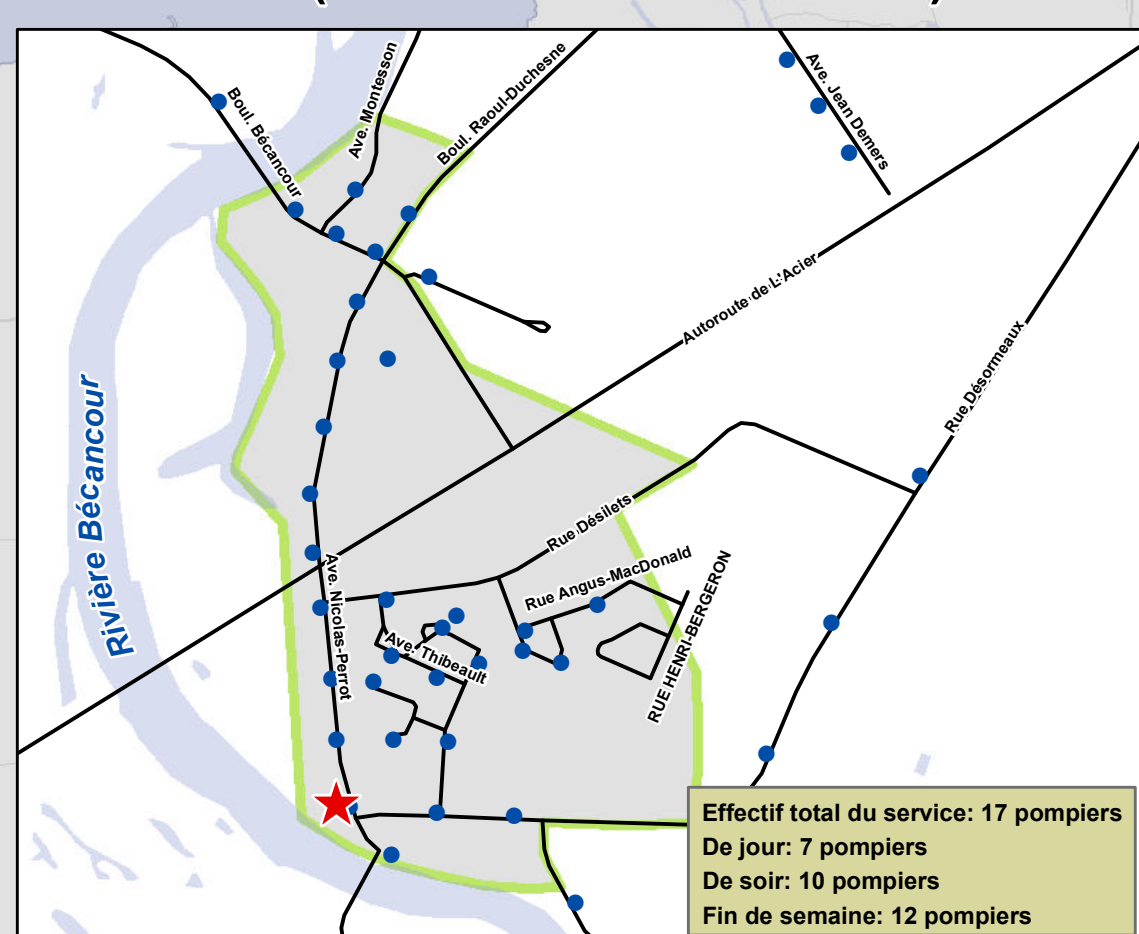
Effectif total du service: 18 pompiers  
De jour: 10 pompiers  
De soir: 12 pompiers  
Fin de semaine: 10 pompiers

**DESCHAILLONS-SUR-SAINTE-LAURENT**



Effectif total du service: 12 pompiers  
De jour: 6 pompiers  
De soir: 10 pompiers  
Fin de semaine: 6 pompiers

**SECTEUR BÉCANCOUR  
(VILLE DE BÉCANCOUR)**



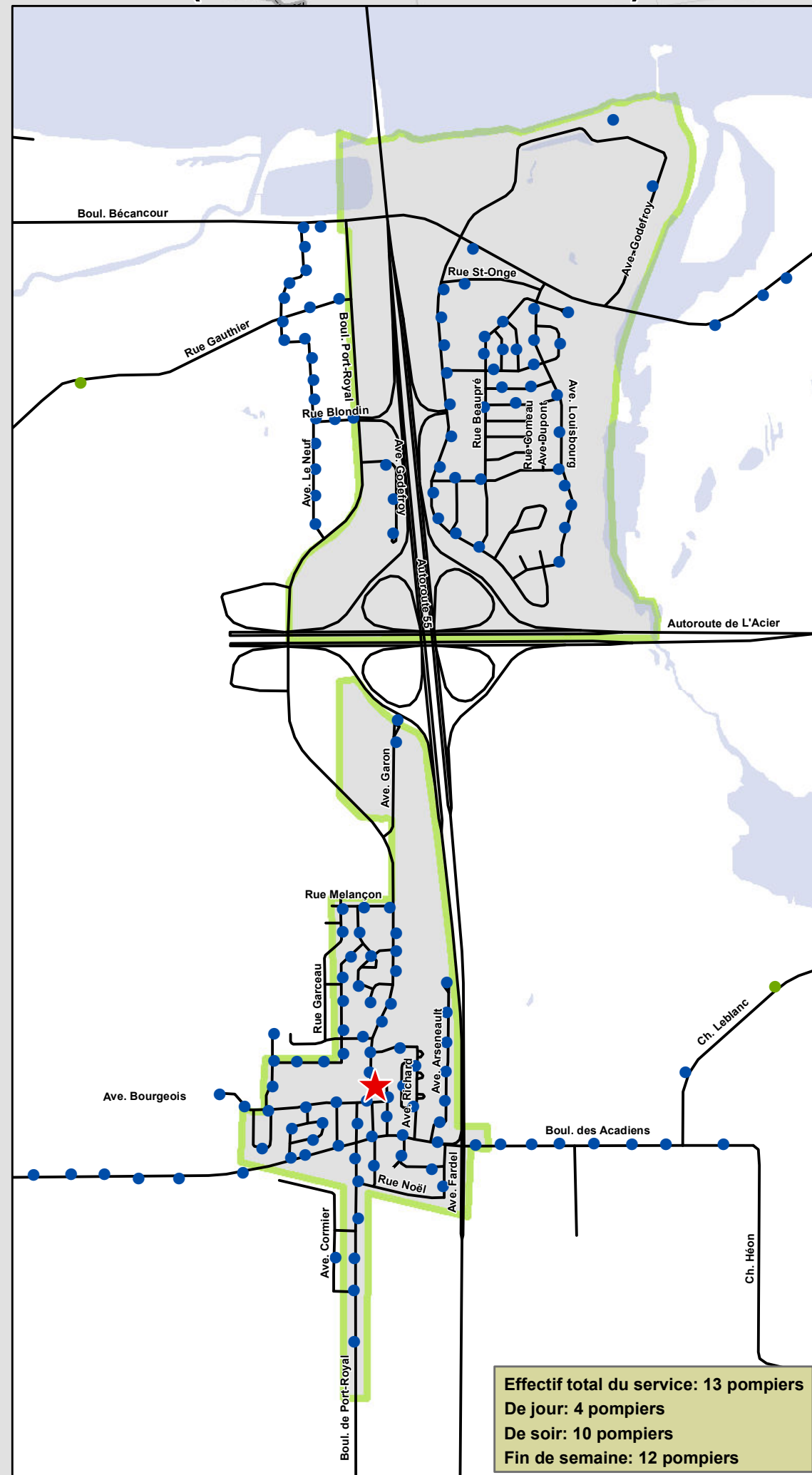
Effectif total du service: 17 pompiers  
De jour: 7 pompiers  
De soir: 10 pompiers  
Fin de semaine: 12 pompiers

**SECTEUR GENTILLY  
(VILLE DE BÉCANCOUR)**



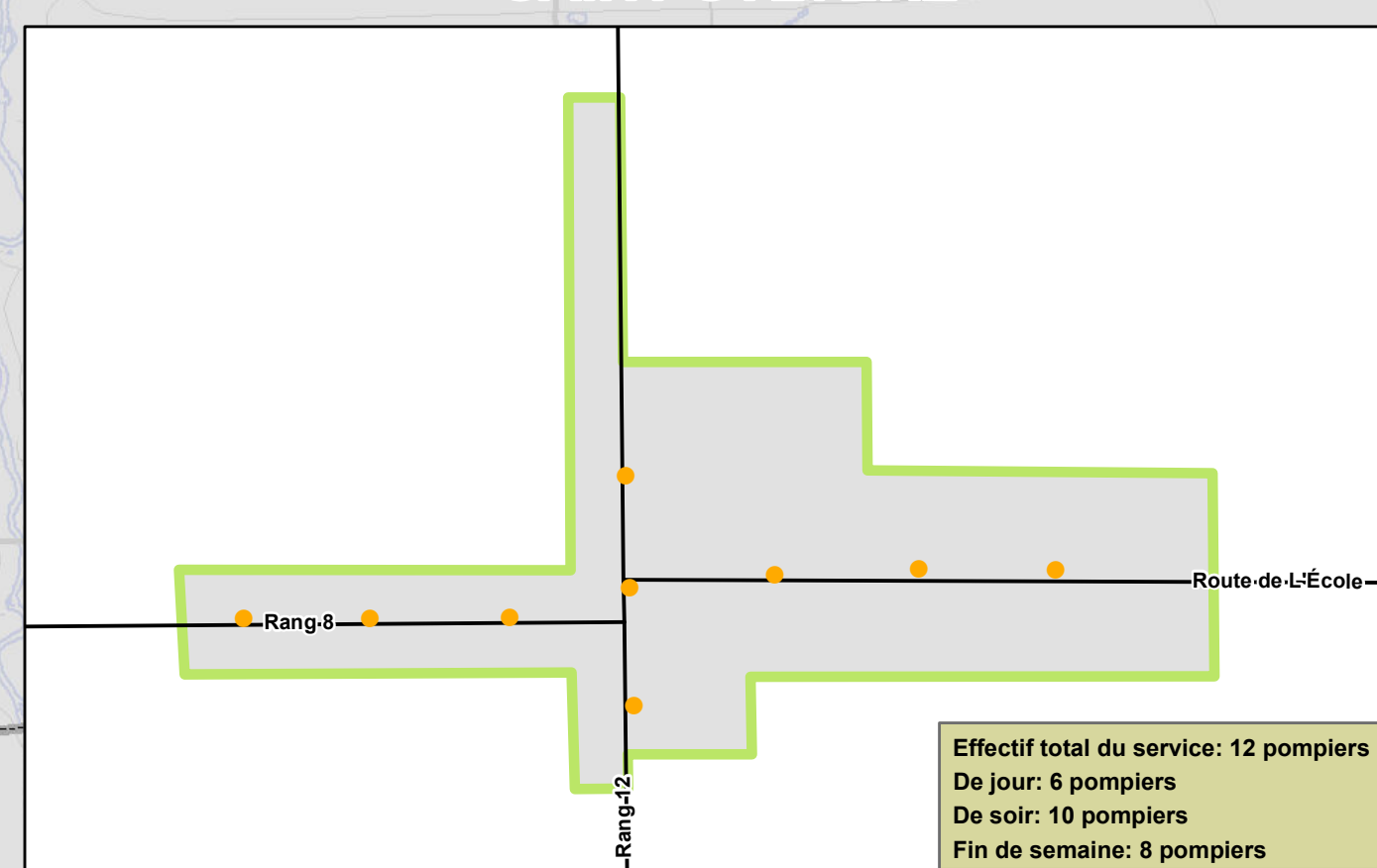
Effectif total du service: 16 pompiers  
De jour: 9 pompiers  
De soir: 13 pompiers  
Fin de semaine: 10 pompiers

**SECTEUR SAINT-GRÉGOIRE  
ET SEIGNEURIE GODEFROY  
(VILLE DE BÉCANCOUR)**



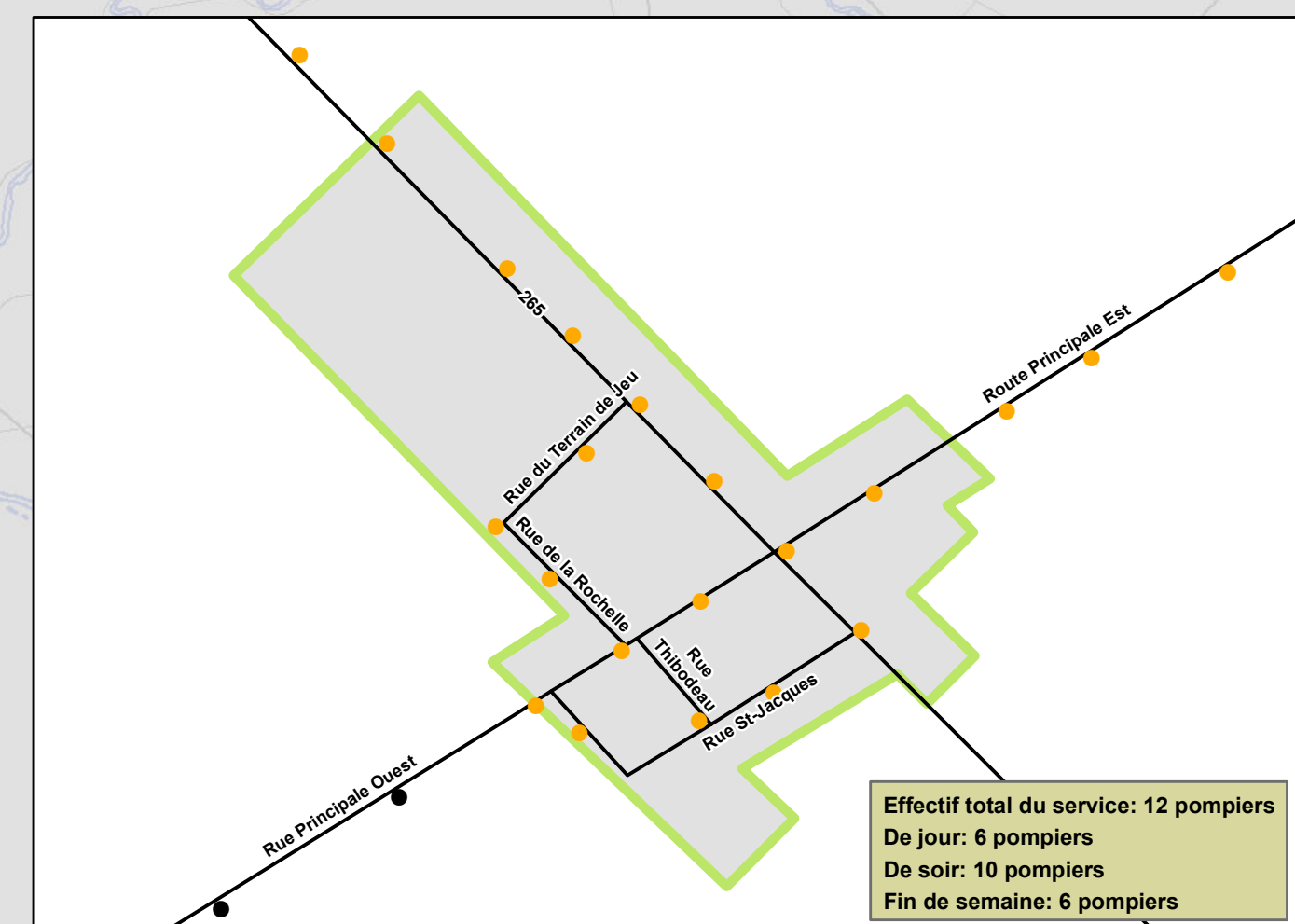
Effectif total du service: 13 pompiers  
De jour: 4 pompiers  
De soir: 10 pompiers  
Fin de semaine: 12 pompiers

**SAINTE-MARIE-DE-BLANDFORD**



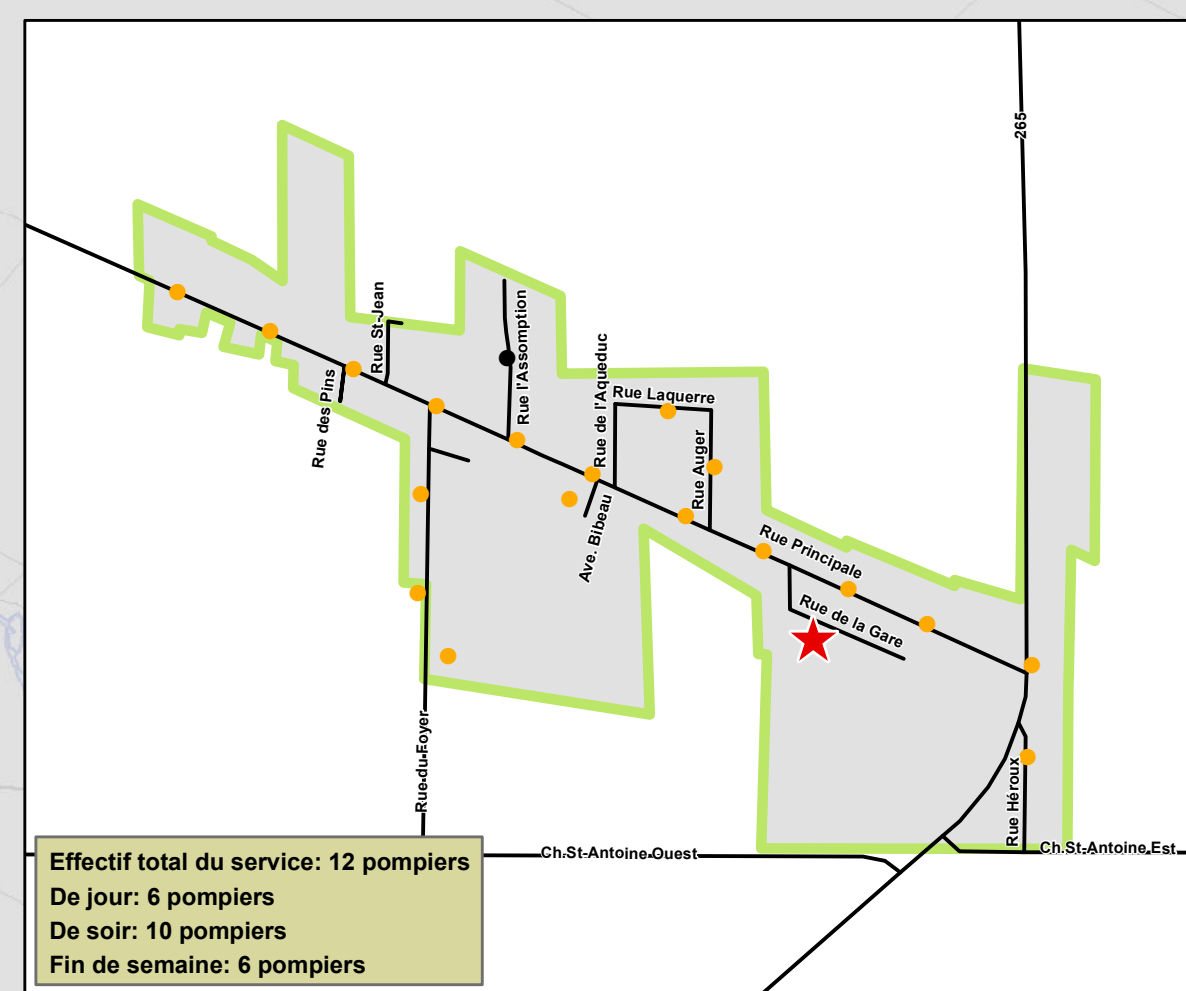
Effectif total du service: 12 pompiers  
De jour: 6 pompiers  
De soir: 10 pompiers  
Fin de semaine: 6 pompiers

**PARISVILLE**



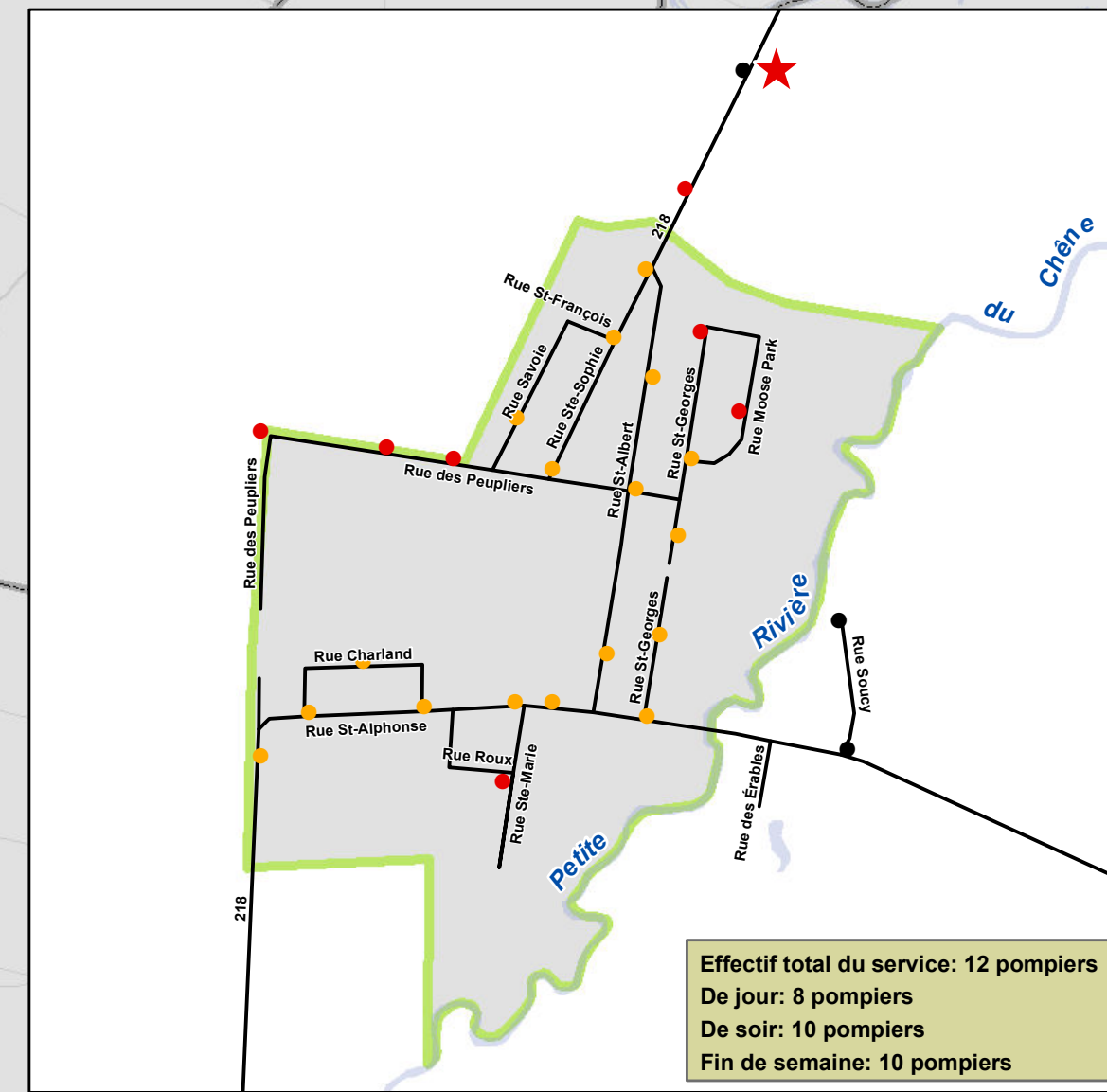
Effectif total du service: 12 pompiers  
De jour: 6 pompiers  
De soir: 10 pompiers  
Fin de semaine: 6 pompiers

**FORTIERVILLE**



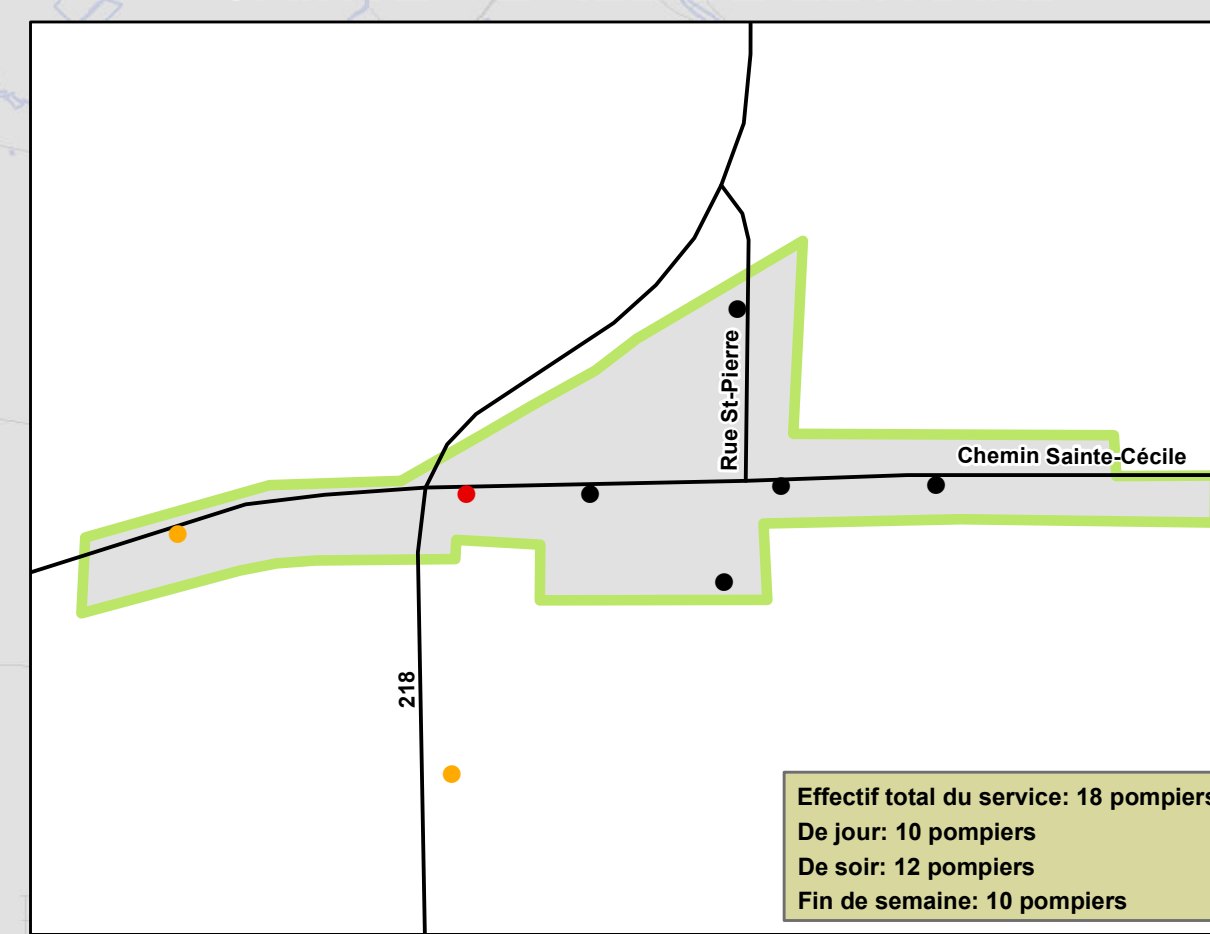
Effectif total du service: 12 pompiers  
De jour: 6 pompiers  
De soir: 10 pompiers  
Fin de semaine: 6 pompiers

**MANSEAU**



Effectif total du service: 12 pompiers  
De jour: 8 pompiers  
De soir: 10 pompiers  
Fin de semaine: 10 pompiers

**SAINTE-CÉCILE-DE-LÉVRARD**



Effectif total du service: 18 pompiers  
De jour: 10 pompiers  
De soir: 12 pompiers  
Fin de semaine: 10 pompiers

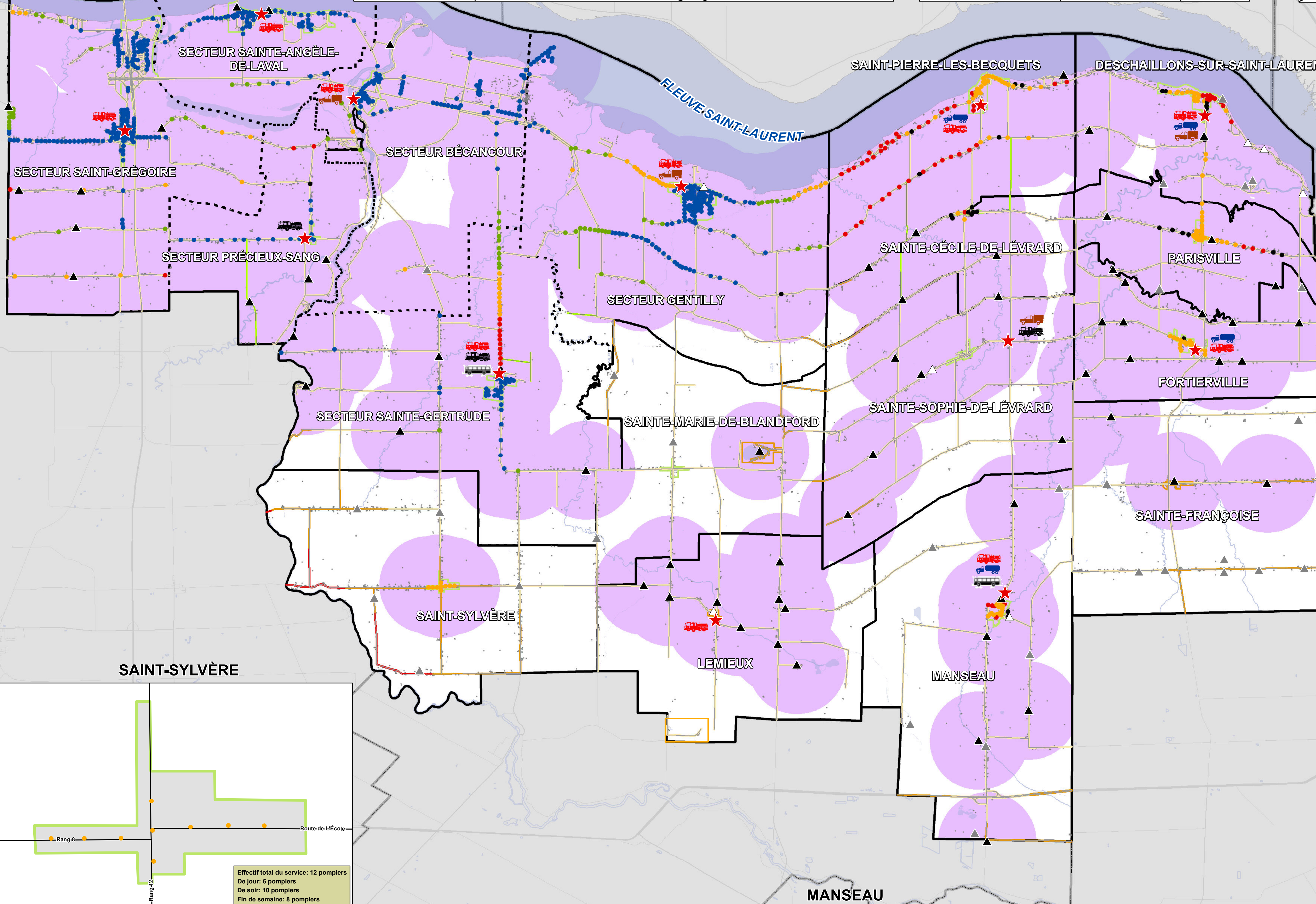


Schéma de couverture de risques en sécurité incendie

**Carte 43**

**COUVERTURE DU TERRITOIRE OPTIMISÉE**

**LÉGENDE**

- BÂTIMENT
- ★ CASERNE INCENDIE
- DESSERTE EN EAU
- BORNE FONTAINE**  
GPM (Gallon Par Minute)
- Moins de 330
- 330 - 499
- 500 - 999
- 1000 - 1499
- 1500 et plus
- PRISE D'EAU**
- ▲ ANNUELLE
- ▲ SAISONNIÈRE
- △ SÈCHE
- VÉHICULE D'INTERVENTION**
- 🚒 AUTOPOMPE
- 🚒 AUTOPOMPE CITERNE
- 🚒 CITERNE
- 🚒 POSTE DE COMMANDEMENT
- 🚒 UNITÉ URGENCE
- ACCESSIBILITÉ AU RÉSEAU ROUTIER**
- CHEMIN FERMÉ L'HIVER
- CHEMIN ACCESSIBLE EN TOUT TEMPS
- TEMPS DE DÉPLACEMENT**
- 15 MINUTES ET MOINS
- DE 15 À 20 MINUTES
- PLUS DE 20 MINUTES
- DÉPLOIEMENT DE LA FORCE DE FRAPPE**
- 🚒 8 POMPIERS EN 15 MINUTES EN TOUT TEMPS
- 🚒 8 POMPIERS EN 20 MINUTES EN TOUT TEMPS
- HYDROGRAPHIE**
- PLAN D'EAU
- COURS D'EAU
- LIMITES ADMINISTRATIVES**
- LIMITE DE SECTEUR
- LIMITE MUNICIPALE
- LIMITE DE MRC
- LIMITE RÉGIONALE



1:80 000

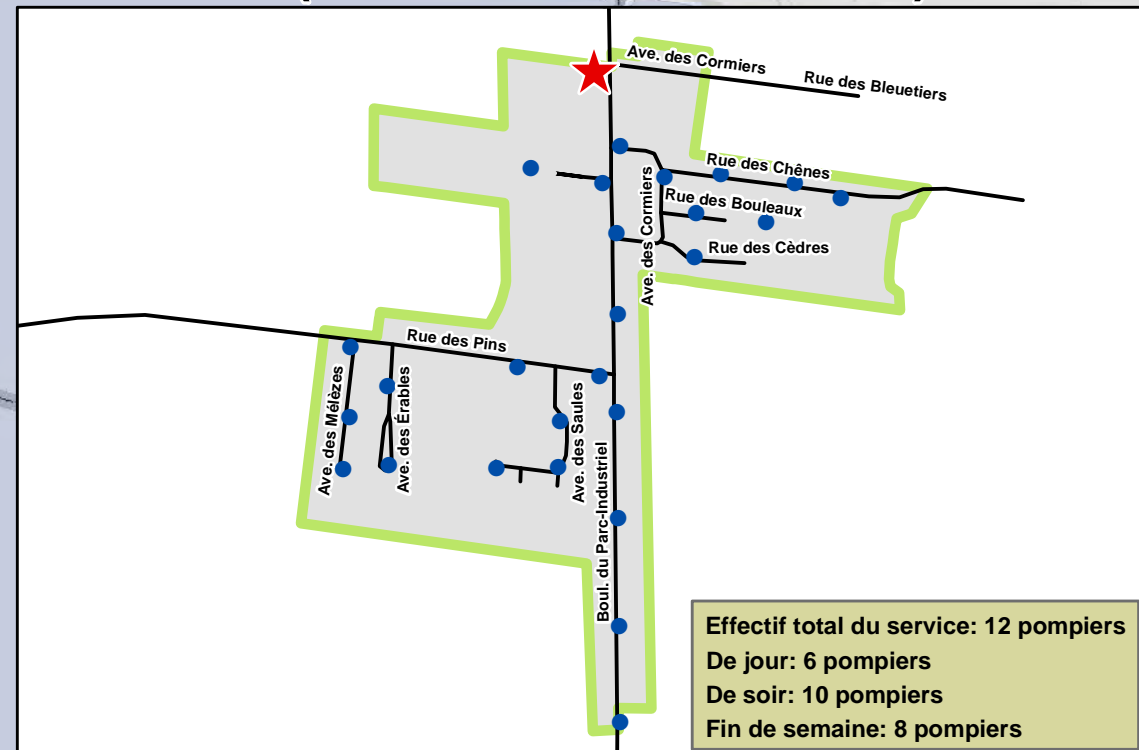


Sources:  
Base de données topographiques du Québec (BDTQ)  
Base de données topographiques administratives du Québec (BDTA)  
Données de la MRC de Bécancoeur  
© Tous droits réservés, 2009  
Avril 2009

Projection cartographique:  
Mercator Transverse Modifié, Fuseau 8  
North American Datum 1983

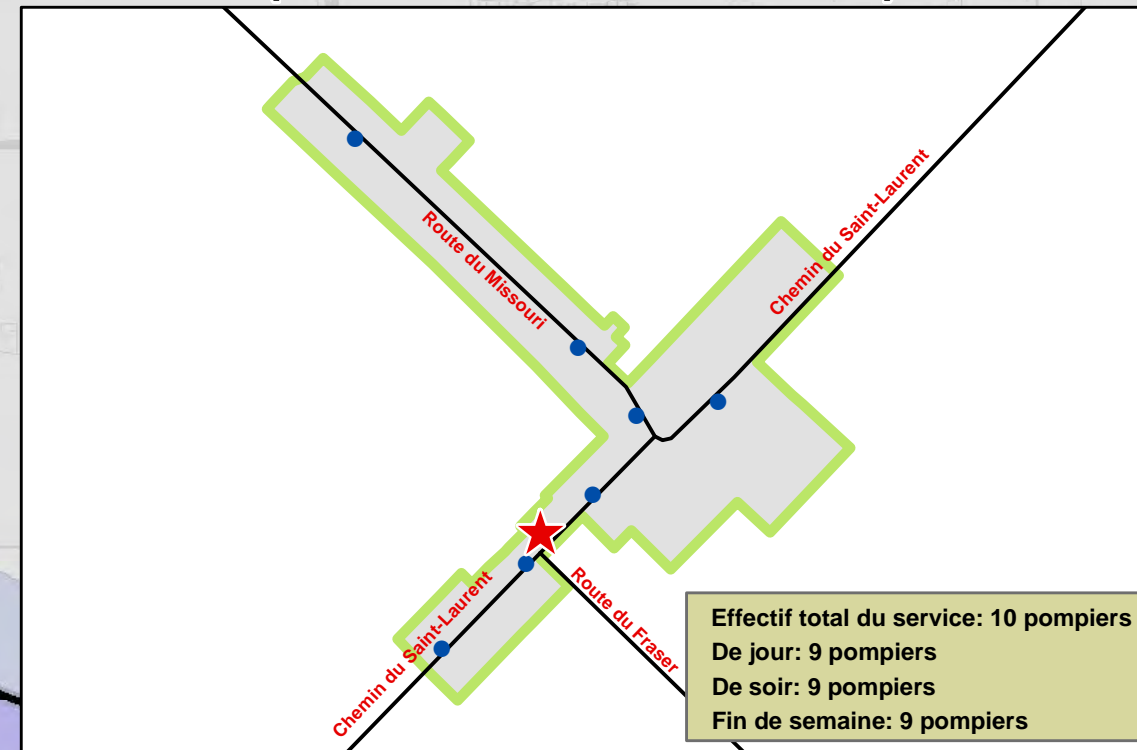


**SECTEUR SAINTE-GERTRUDE  
(VILLE DE BÉCANCOUR)**



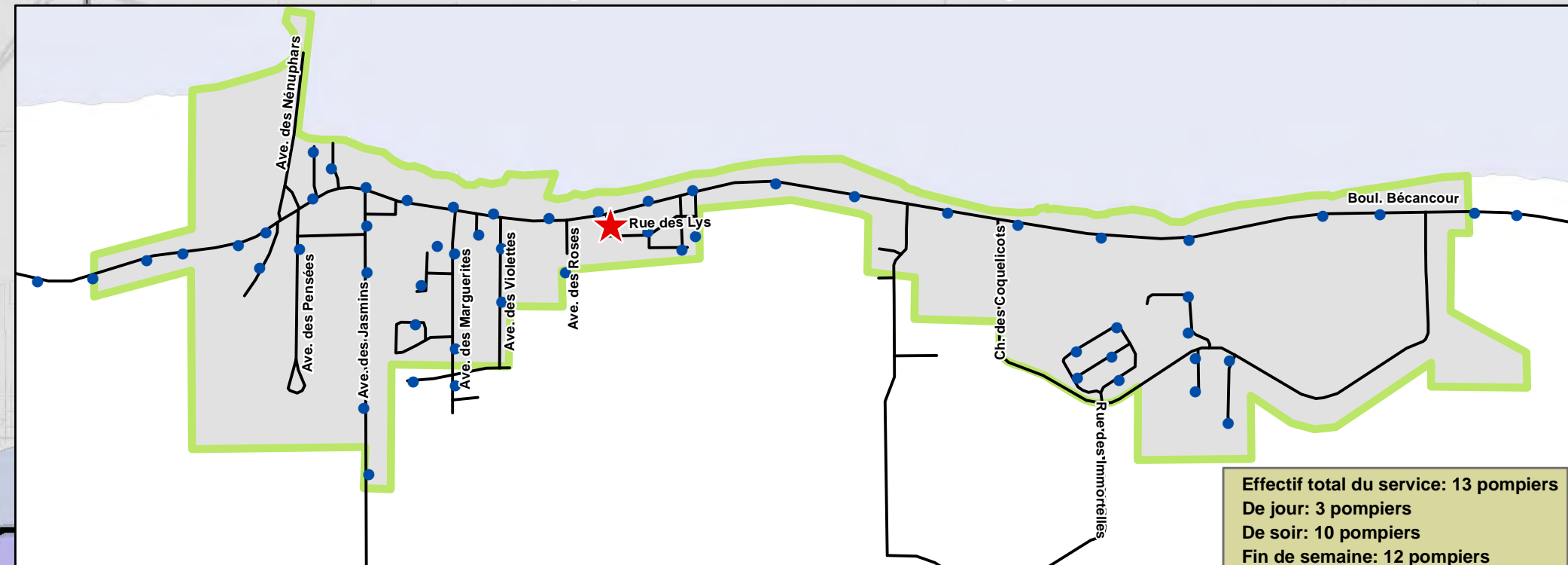
Effectif total du service: 12 pompiers  
De jour: 6 pompiers  
De soir: 6 pompiers  
Fin de semaine: 6 pompiers

**SECTEUR PRÉCIEUX-SANG  
(VILLE DE BÉCANCOUR)**



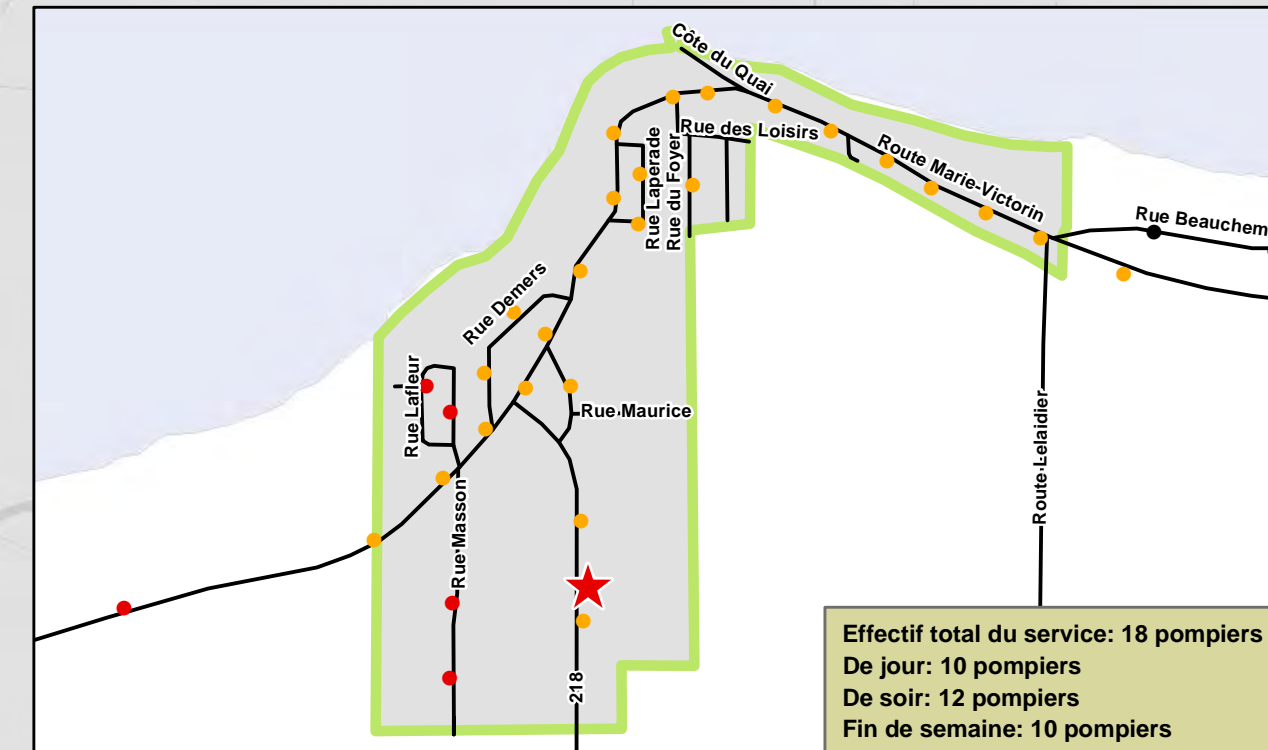
Effectif total du service: 10 pompiers  
De jour: 9 pompiers  
De soir: 9 pompiers  
Fin de semaine: 9 pompiers

**SECTEUR SAINTE-ANGÈLE-DE-LAVAL (INCLUANT PLATEAU LAVAL)  
(VILLE DE BÉCANCOUR)**



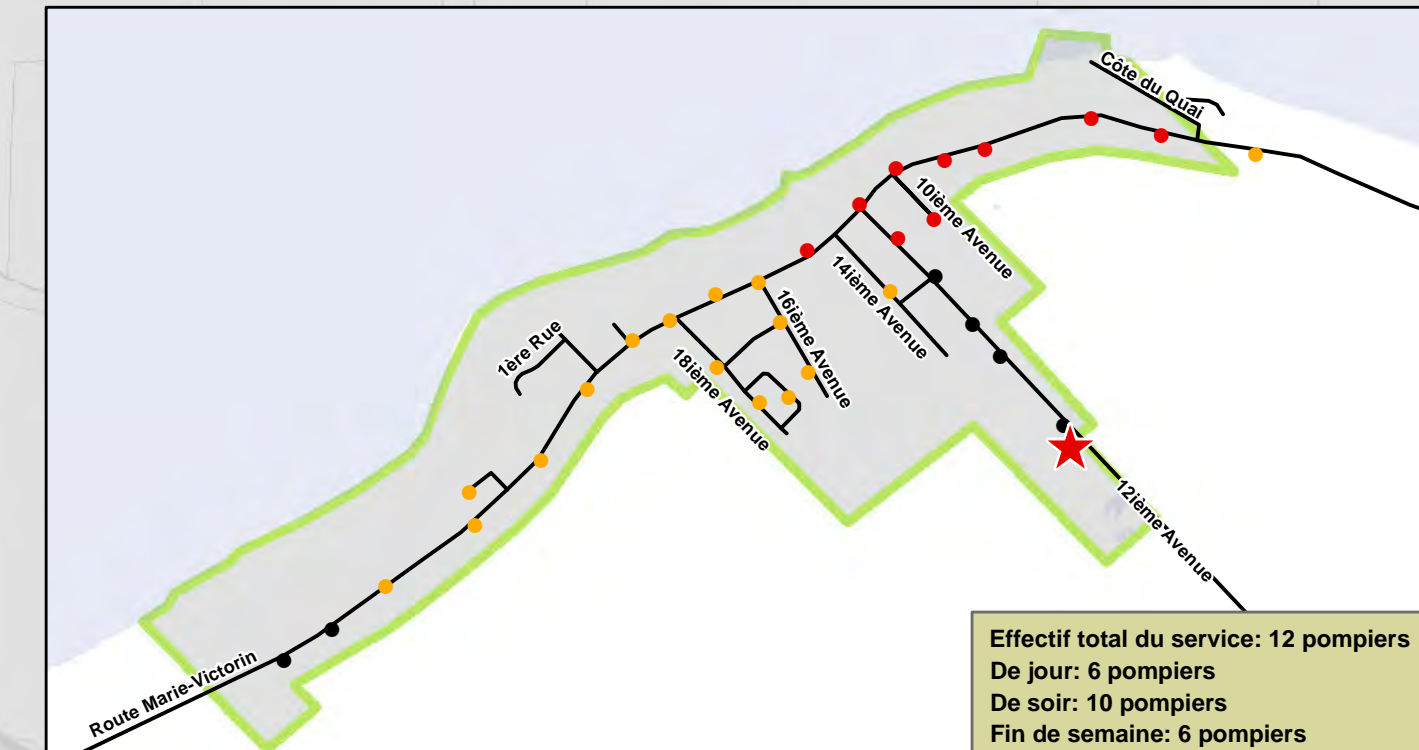
Effectif total du service: 13 pompiers  
De jour: 3 pompiers  
De soir: 10 pompiers  
Fin de semaine: 12 pompiers

**SAINTE-PIERRE-LES-BECQUETS**



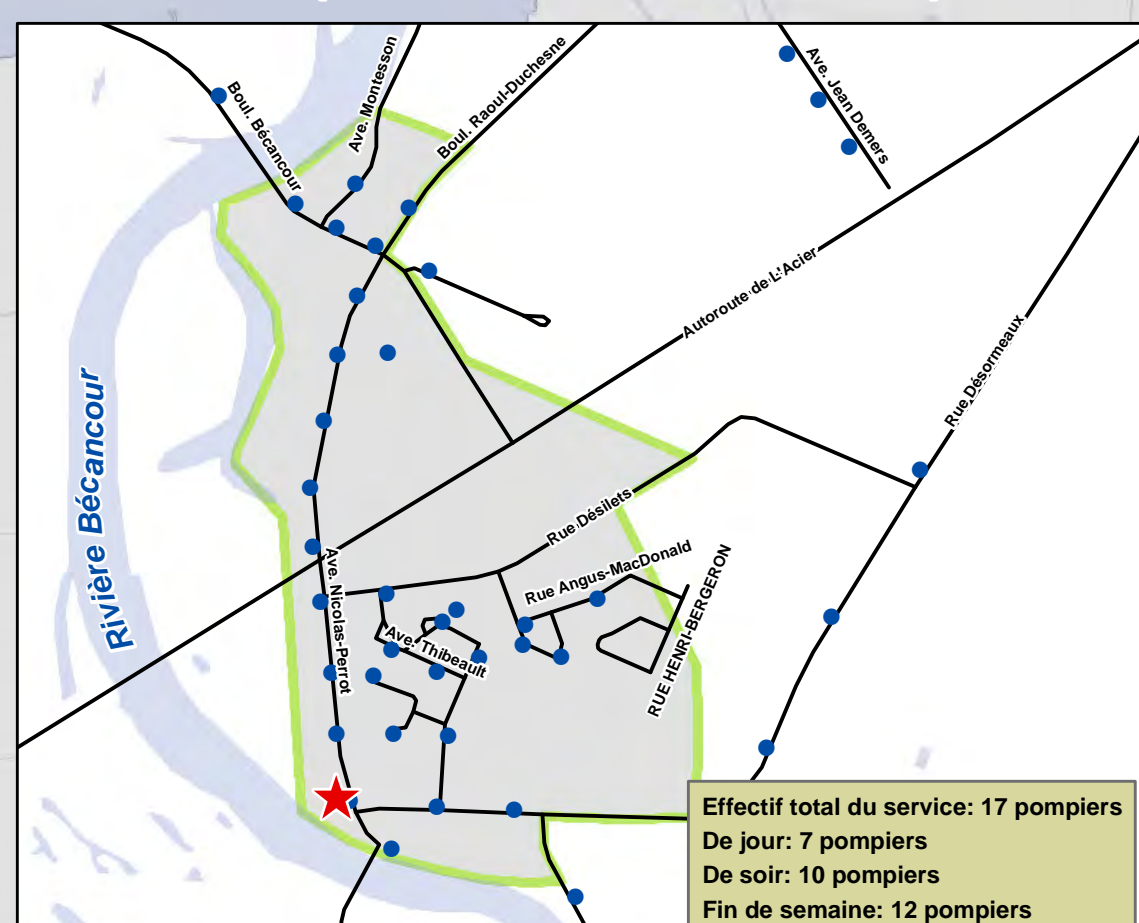
Effectif total du service: 18 pompiers  
De jour: 10 pompiers  
De soir: 12 pompiers  
Fin de semaine: 10 pompiers

**DESCHAILLONS-SUR-SAINTE-LAURENT**



Effectif total du service: 12 pompiers  
De jour: 6 pompiers  
De soir: 10 pompiers  
Fin de semaine: 6 pompiers

**SECTEUR BÉCANCOUR  
(VILLE DE BÉCANCOUR)**



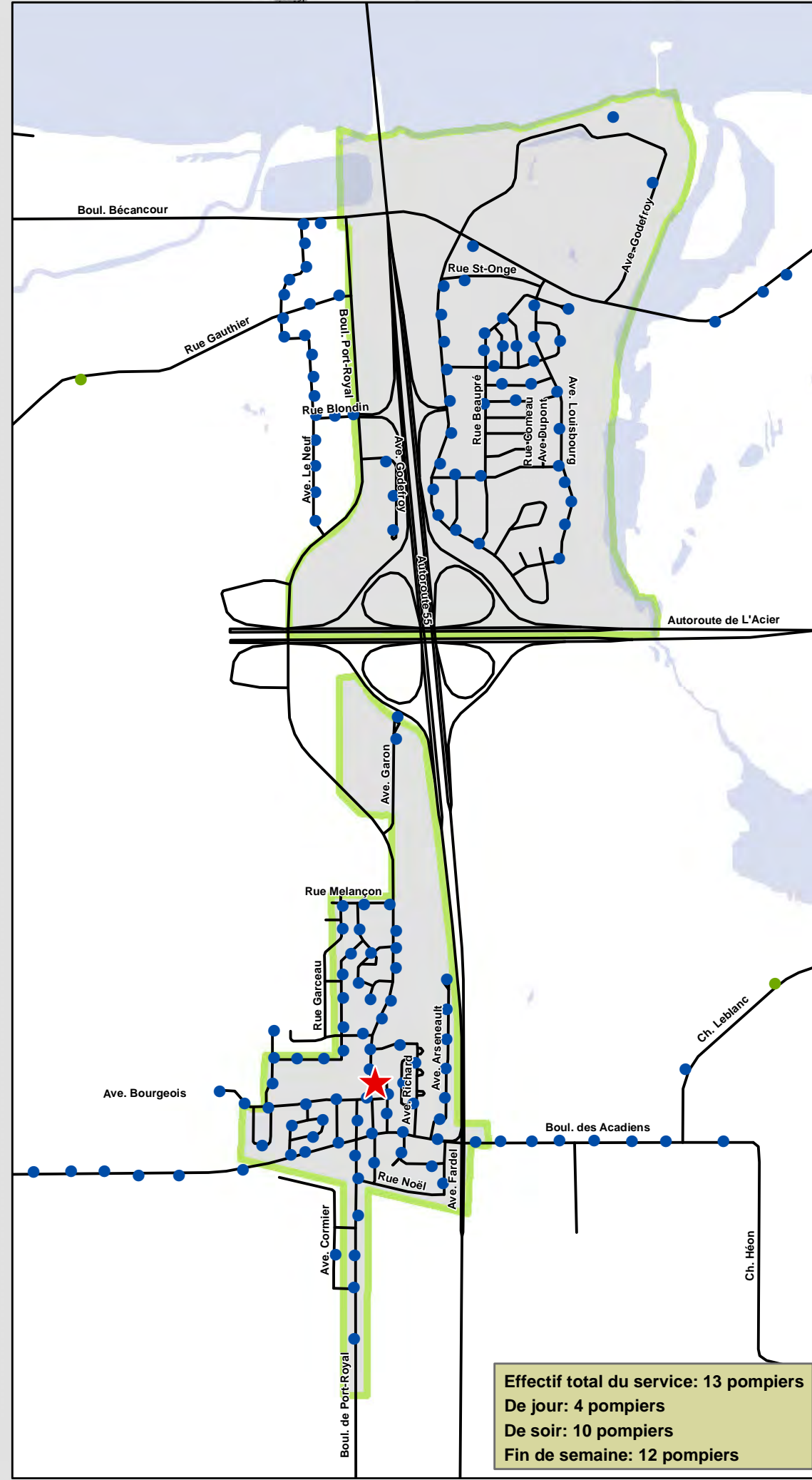
Effectif total du service: 17 pompiers  
De jour: 7 pompiers  
De soir: 10 pompiers  
Fin de semaine: 12 pompiers

**SECTEUR GENTILLY  
(VILLE DE BÉCANCOUR)**



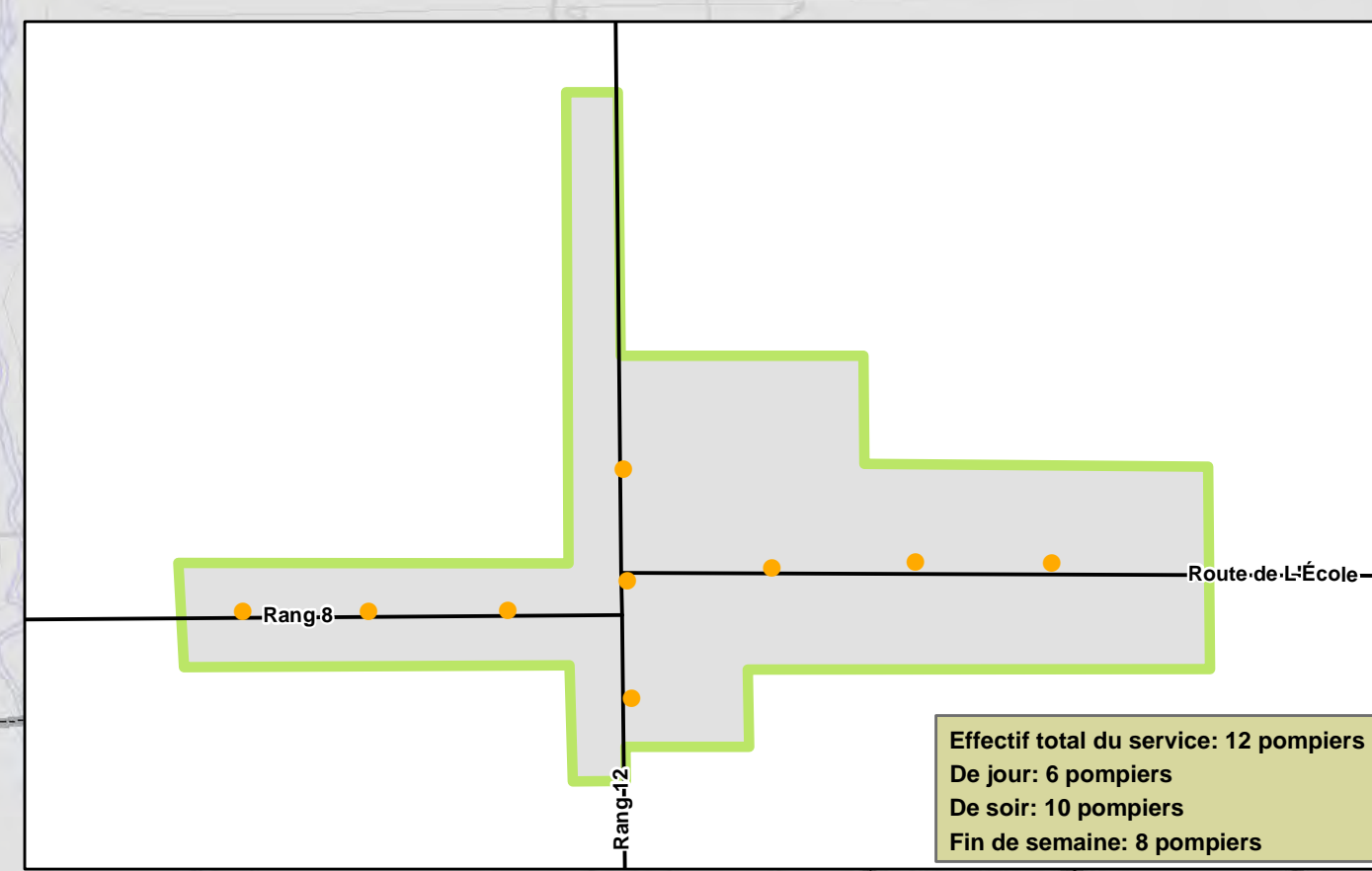
Effectif total du service: 16 pompiers  
De jour: 9 pompiers  
De soir: 13 pompiers  
Fin de semaine: 10 pompiers

**SECTEUR SAINT-GRÉGOIRE  
ET SEIGNEURIE GODEFROY  
(VILLE DE BÉCANCOUR)**



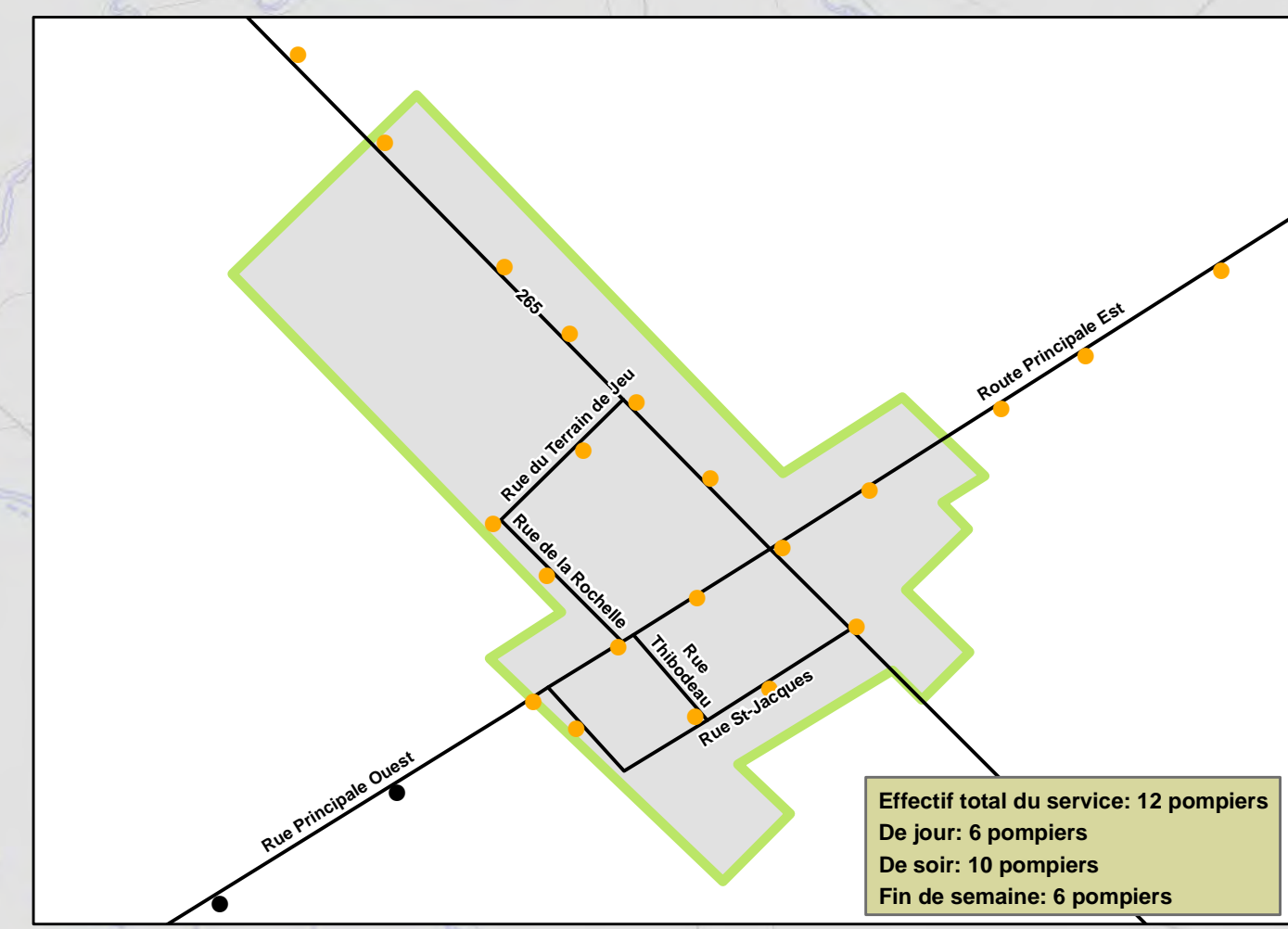
Effectif total du service: 13 pompiers  
De jour: 4 pompiers  
De soir: 10 pompiers  
Fin de semaine: 12 pompiers

**SAINTE-MARIE-DE-BLANDFORD**



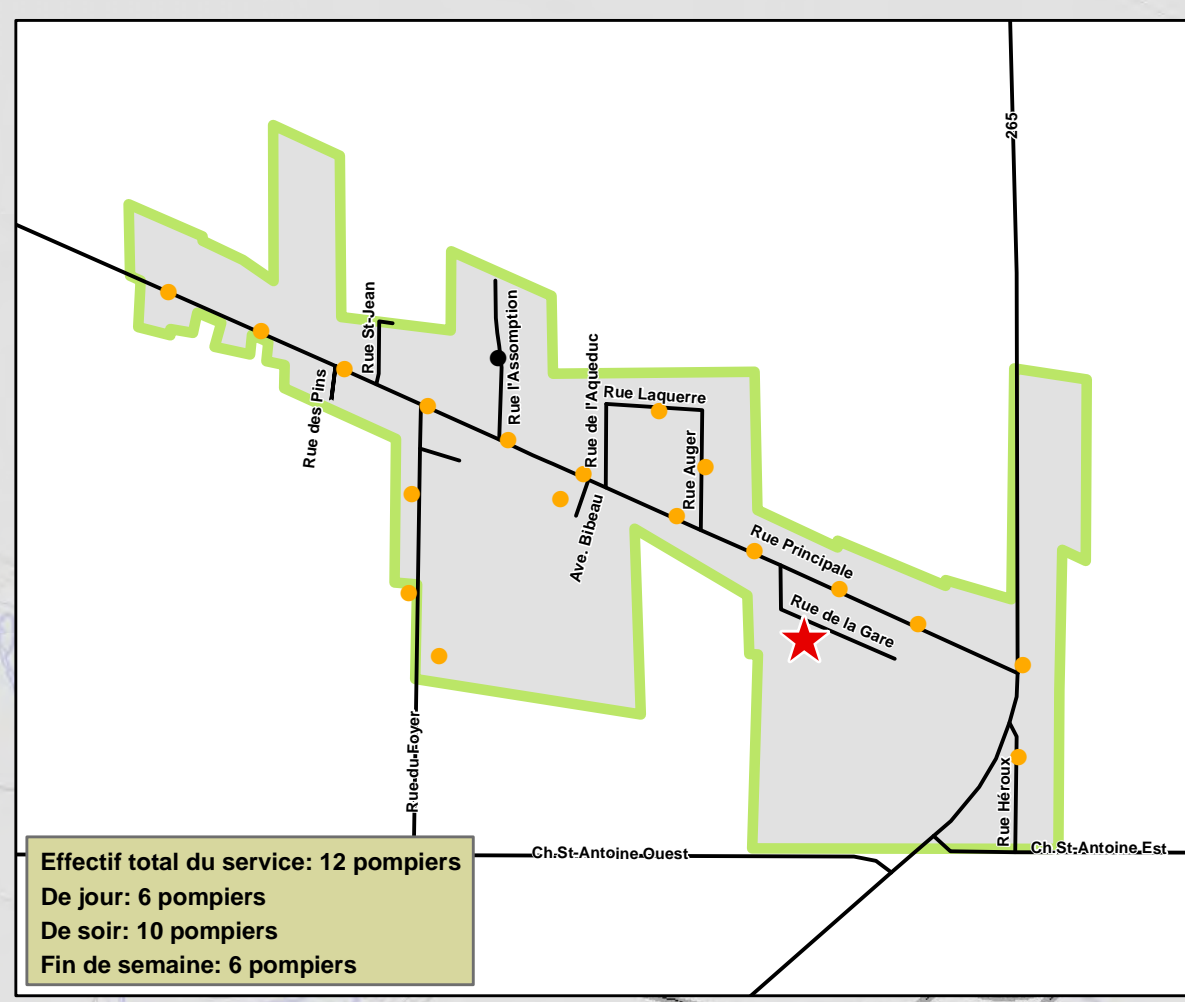
Effectif total du service: 12 pompiers  
De jour: 6 pompiers  
De soir: 10 pompiers  
Fin de semaine: 6 pompiers

**PARISVILLE**



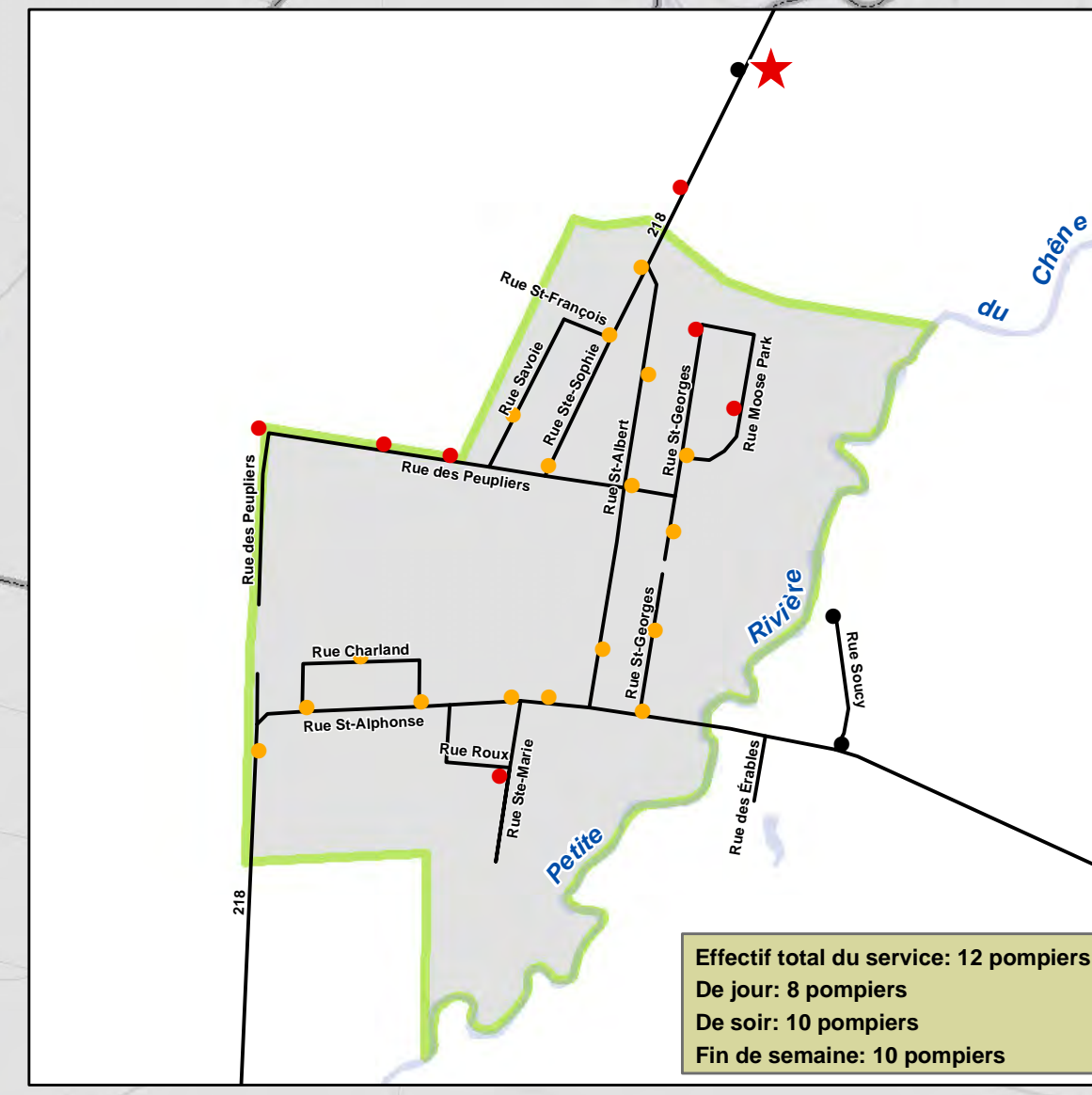
Effectif total du service: 12 pompiers  
De jour: 6 pompiers  
De soir: 10 pompiers  
Fin de semaine: 6 pompiers

**FORTIERVILLE**



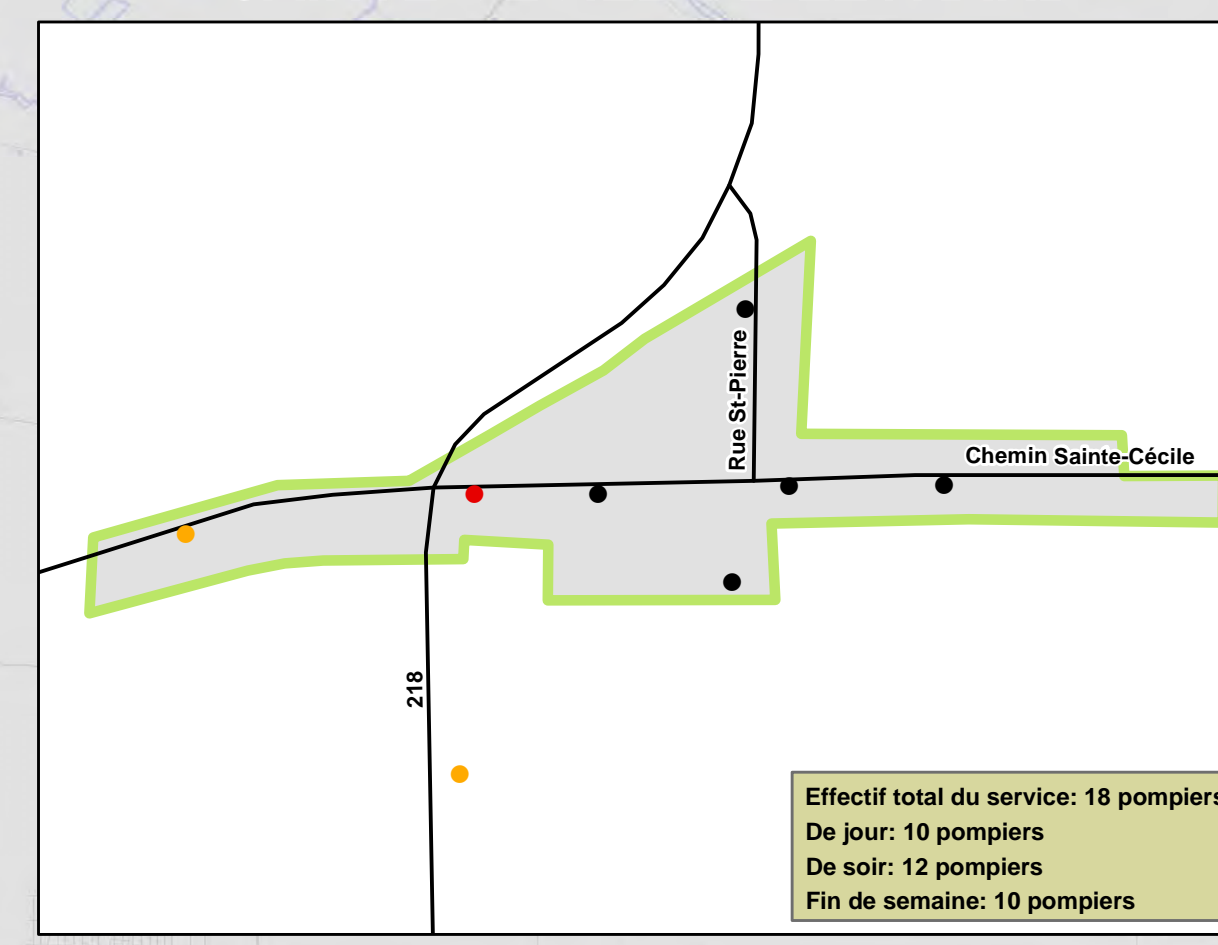
Effectif total du service: 12 pompiers  
De jour: 6 pompiers  
De soir: 10 pompiers  
Fin de semaine: 6 pompiers

**MANSEAU**



Effectif total du service: 12 pompiers  
De jour: 8 pompiers  
De soir: 10 pompiers  
Fin de semaine: 10 pompiers

**SAINTE-CÉCILE-DE-LÉVRARD**



Effectif total du service: 18 pompiers  
De jour: 10 pompiers  
De soir: 12 pompiers  
Fin de semaine: 10 pompiers

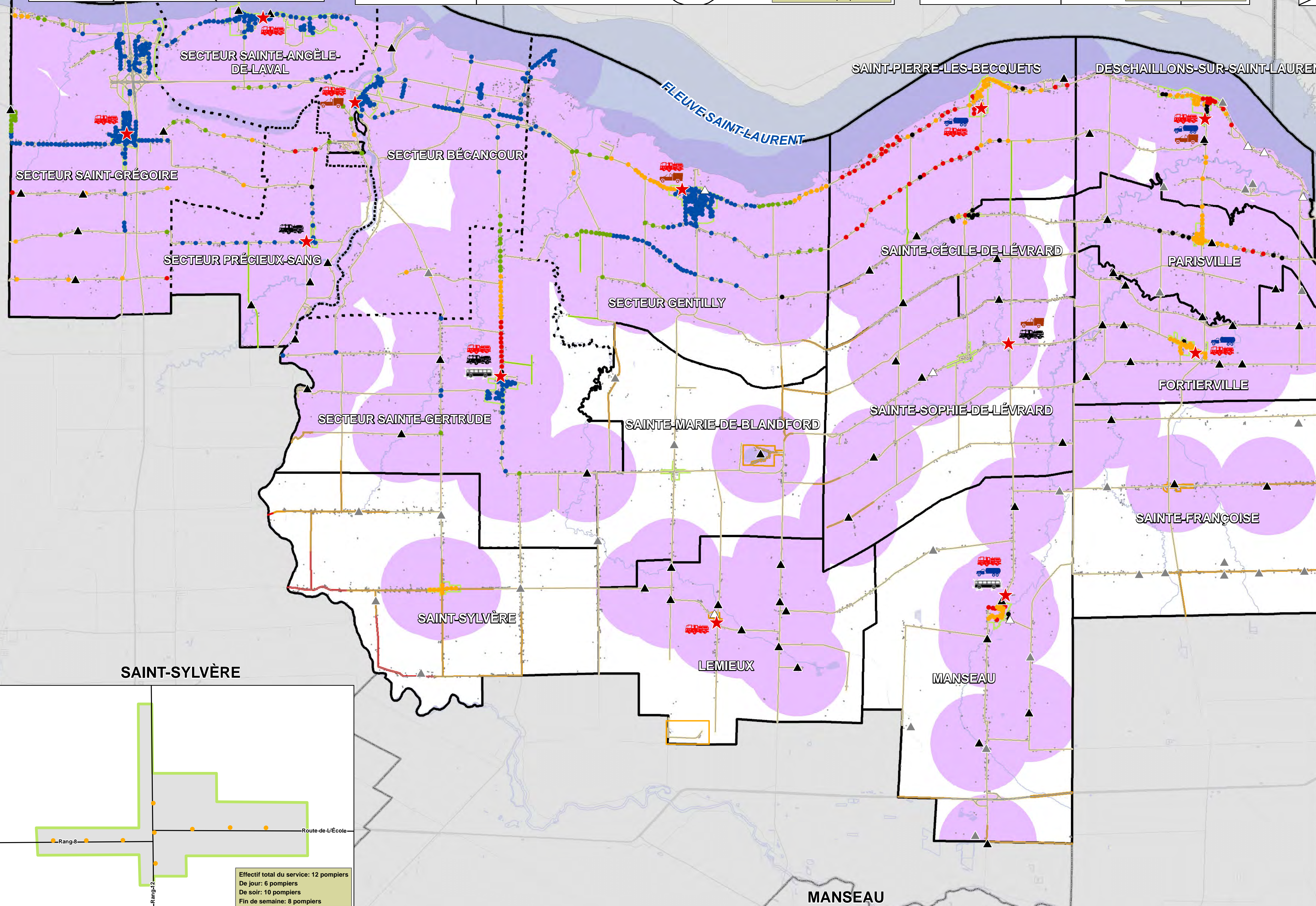


Schéma de couverture de risques en sécurité incendie

**Carte 43**

**COUVERTURE DU TERRITOIRE OPTIMISÉE**

**LÉGENDE**

- BÂTIMENT
- ★ CASERNE INCENDIE
- DESSERT EN EAU
- BORNE FONTAINE**  
GPM (Gallon Par Minute)
- Moins de 330
- 330 - 499
- 500 - 999
- 1000 - 1499
- 1500 et plus
- PRISE D'EAU**
- ▲ ANNUELLE
- ▲ SAISONNIÈRE
- △ SÈCHE
- VÉHICULE D'INTERVENTION**
- 🚒 AUTOPOMPE
- 🚒 AUTOPOMPE CITERNE
- 🚒 CITERNE
- 🚒 POSTE DE COMMANDEMENT
- 🚒 UNITÉ URGENCE
- ACCESSIBILITÉ AU RÉSEAU ROUTIER**
- CHEMIN FERMÉ L'HIVER
- CHEMIN ACCESSIBLE EN TOUT TEMPS
- TEMPS DE DÉPLACEMENT**
- 15 MINUTES ET MOINS
- DE 15 À 20 MINUTES
- PLUS DE 20 MINUTES
- DÉPLOIEMENT DE LA FORCE DE FRAPPE**
- 🚒 8 POMPIERS EN 15 MINUTES EN TOUT TEMPS
- 🚒 8 POMPIERS EN 20 MINUTES EN TOUT TEMPS
- HYDROGRAPHIE**
- PLAN D'EAU
- COURS D'EAU
- LIMITES ADMINISTRATIVES**
- LIMITE DE SECTEUR
- LIMITE MUNICIPALE
- LIMITE DE MRC
- LIMITE RÉGIONALE



1:80 000



Sources:  
Base de données topographiques du Québec (BDTQ)  
Base de données topographiques administratives du Québec (BDTA)  
Données de la MRC de Bécancoeur  
© Tous droits réservés, 2009  
Avril 2009

Projection cartographique:  
Mercator Transverse Modifiée, Fuseau 8  
North American Datum 1983